

# Atlas de México





# Atlas de México

Educación primaria

Esta edición del *Atlas de México* fue desarrollada por la Dirección General de Materiales Educativos (DGME) de la Subsecretaría de Educación Básica, Secretaría de Educación Pública.

**Secretaría de Educación Pública**

Alonso Lujambio Irazábal

**Subsecretaría de Educación Básica**

José Fernando González Sánchez

**Dirección General de Materiales Educativos**

María Edith Bernáldez Reyes

*Edición 2010*

**Coordinación técnico-pedagógica, SEP**

Dirección de Desarrollo e Innovación de Materiales Educativos, DGME  
María Cristina Martínez Mercado, Ana Lilia Romero Vázquez

*Revisores técnico pedagógicos*

Víctor Francisco Avendaño Trujillo, Ana Flores Montañez, Jesús Abraham Navarro Moreno

**Coordinación editorial, SEP**

Dirección Editorial, DGME  
Alejandro Portilla de Buen, Zamná Heredia Delgado

*Cuidado editorial*

José Agustín Escamilla Viveros

*Diseño*

Martín Aguilar Gallegos

*Formación*

Ana Laura Lobato Guzmán  
Julio César Olivares Ramírez

**Portada**

Diseño de colección: Carlos Palleiro  
Ilustración de portada: Rocio Padilla

**Actualización de información estadística, geográfica y cartográfica, INEGI**

Dirección General del Servicio Público de Información  
Dirección General de Geografía y Medio Ambiente  
Dirección General de Estadísticas Sociodemográficas  
Dirección General de Estadísticas Económicas

*Colaboradores*

Natalia Volkow Fernández, Francisco Javier Jiménez Nava, Raúl Chávez Morán, José Luis Olarte Quiroz, Elba Contreras Estrada, Jorge Remigio Quevedo Mendoza, Leticia Ruiz Mendoza, Mariana López Benítez, Honorio Juárez Hernández

**Información estadística, geográfica y cartográfica**

Sistema Nacional de Información Estadística y Geográfica (SNIEG)  
Instituto Nacional de Estadística y Geografía (INEGI)  
Secretaría de Comunicaciones y Transportes (SCT)  
Secretaría de Medio Ambiente y Recursos Naturales (Semarnat)  
Secretaría de Turismo (Sectur)  
Instituto Nacional de Antropología e Historia (INAH)  
Secretaría de Energía (Sener)  
Secretaría de Agricultura, Ganadería, Desarrollo Rural, Pesca y Alimentación (Sagarpa)  
Mountain High Maps™ Images Copyright © 1993

*Edición 1994*

**Coordinación editorial, SEP**

María Ángeles González  
*Redacción:* María Alejandra Acosta García, José Armando Flores Vargas, Pedro Gabriel Jiménez Torres, Eulalio Vicente Mayorga Cervantes

Primera edición, 1994

Octava edición, 2011 (ciclo escolar 2011-2012)

D.R. © Secretaría de Educación Pública, 1994  
Argentina 28, Centro,  
06020, México, D.F.

ISBN: 978-607-469-654-7

Impreso en México

DISTRIBUCIÓN GRATUITA-PROHIBIDA SU VENTA

# Presentación

El plan de estudios de 1993 para la educación primaria restableció la enseñanza sistemática de la Geografía, la Historia y la Educación Cívica como asignaturas específicas en sustitución del área de Ciencias Sociales. Dicha modificación tuvo como finalidad dar continuidad al estudio dentro de cada línea disciplinaria, evitando la fragmentación y las rupturas en el tratamiento de los temas.

En 2008, la Secretaría de Educación Pública (SEP), en colaboración con el Instituto Nacional de Estadística y Geografía (INEGI), iniciaron el proceso de mejoras del *Atlas de México*. Esta edición revisada y actualizada con base en el trabajo coordinado entre estas dependencias y las aportaciones que, a través de los Sistemas Nacionales Estadístico y de Información Geográfica, hicieron la Secretaría de Agricultura, Ganadería, Desarrollo Rural, Pesca y Alimentación (Sagarpa), la Secretaría de Comunicaciones y Transportes (SCT), la Secretaría de Energía (Sener), la Secretaría de Gobernación (Segob) y la Secretaría de Medio Ambiente y Recursos Naturales (Semarnat). Esto como parte de las acciones emprendidas por la SEP para fortalecer el estudio sistemático de la Geografía en la escuela primaria y fomentar entre la comunidad escolar la conciencia crítica sobre la importancia de la participación, tanto individual como colectiva, en acciones cuya finalidad es la integración de la información estadística y geográfica de carácter nacional.

El *Atlas* será distribuido a los niños de cuarto grado, y a todos los maestros de educación primaria que aún no lo hayan recibido, aunque su uso continuará en quinto y sexto grados.

Cada vez que la experiencia y la evaluación lo hagan recomendable, los distintos materiales para la enseñanza que publique la Secretaría serán mejorados, sin necesidad de esperar largo tiempo para su reforma. Para que la renovación y el perfeccionamiento de estos materiales tengan éxito, son indispensables las opiniones de los maestros y de los niños que trabajarán con este *Atlas*, así como las sugerencias de madres y padres de familia que comparten con sus hijos las actividades escolares. La Secretaría de Educación Pública agradece sus recomendaciones y críticas. Estas aportaciones serán estudiadas con atención y servirán para que el mejoramiento de los materiales educativos sea una actividad sistemática y permanente.

Secretaría de Educación Pública

# Contenido

## Introducción

7

## Medio físico

9

### 1

México en el mundo	10
México en América	11
Relieve	12
Zonas sísmicas y principales volcanes	13
Ríos	14
Lagos y lagunas	15
Climas	16
Vegetación	17

## Sociedad

19

### 2

División territorial	20
Límites marítimos nacionales	21
Áreas naturales protegidas	22
Zonas de patrimonio cultural	23
Países más poblados del mundo	24
Densidad en los países más poblados del mundo	25
Población total por sexo y edad	26
Población por grupos de edad	27
Población total por entidad federativa	28
Densidad de población por entidad federativa	29
Emigración interna	30
Inmigración interna	31
Alfabetización	32
Instrucción posprimaria	33
Población de habla indígena	34
Lenguas indígenas	35

## Infraestructura

37

### 3

Carreteras	38
Vías férreas	39
Aeropuertos	40
Puertos	41
Presas	42
Generación de energía eléctrica	43

## Actividades económicas

45

4

Superficie agrícola	46
Producción agrícola	47
Producción forestal	48
Especies silvícolas	49
Producción ganadera	50
Producción de ganado bovino	51
Producción pesquera	52
Principales especies marítimas capturadas	53
Minerales metálicos y no metálicos	54
Producción minera	55
Extracción de petróleo y gas natural	56
Producción manufacturera	57
Comercio	58
Servicios	59

## Entidades federativas

61

5

Aguascalientes	62
Baja California	64
Baja California Sur	66
Campeche	68
Chiapas	70
Chihuahua	72
Coahuila	74
Colima	76
Distrito Federal	78
Durango	80
Estado de México	82
Guanajuato	84
Guerrero	86
Hidalgo	88
Jalisco	90
Michoacán	92
Morelos	94
Nayarit	96
Nuevo León	98
Oaxaca	100
Puebla	102
Querétaro	104
Quintana Roo	106
San Luis Potosí	108
Sinaloa	110
Sonora	112
Tabasco	114
Tamaulipas	116
Tlaxcala	118
Veracruz	120
Yucatán	122
Zacatecas	124





Con el fin de fomentar el conocimiento de nuestro país, de sus características regionales y de su diversidad física, social, cultural y económica, la Secretaría de Educación Pública dispuso la elaboración de este *Atlas de México* para su empleo en las escuelas primarias.

Se ha hecho el mayor esfuerzo para lograr exactitud en los datos, mapas, gráficas, tablas y textos que conforman el *Atlas*. Diversas dependencias gubernamentales ofrecieron su colaboración y apoyo en la obtención y verificación de información actualizada. Al mismo tiempo se ha buscado que su presentación y nivel de detalle correspondan a la edad y conocimientos de los niños a quienes está dirigido.

El *Atlas* es un material de referencia complementario a los libros de texto gratuitos, que será útil a los alumnos en el estudio de temas no sólo de Geografía, sino también de otras asignaturas, como Historia, Ciencias Naturales, Español y Matemáticas. Al ser un material de referencia, su contenido no sigue los programas de un grado en particular, y puede ser consultado con distintos propósitos, por lo que se recomienda conservarlo para su uso en quinto y sexto grados. Para obtener un mayor provecho al consultar este libro, es importante que los alumnos lean con atención los textos, analicen la información de cada tema e intenten responder tanto las preguntas de orientación que se incluyen en él, como otras que formule el maestro.

La información del *Atlas* fue agrupada en torno a cinco grandes temas, que dieron lugar a los capítulos: "Medio físico", "Sociedad", "Infraestructura", "Actividades económicas" y "Entidades federativas".

El capítulo denominado "Medio físico" principia con la ubicación de México en América y en el mundo. Después, presenta mapas sobre las características del relieve del país, destacando sus zonas sísmicas y sus principales volcanes. Los mapas de hidrografía consignan los principales ríos, lagos y lagunas. Se incluyen también mapas sobre climas y vegetación.

La información del capítulo "Sociedad" está referida a distintos aspectos de la organización, diversidad cultural y composición étnica de los mexicanos. Además de los mapas de división territorial y límites marítimos nacionales, se incluyen gráficas sobre población, densidad de población y alfabetismo, entre otras.

El capítulo "Infraestructura" contiene información sobre obras y recursos para el desarrollo de las actividades económicas y el mejoramiento de las condiciones de vida, como las redes carretera y ferroviaria, los puertos, aeropuertos, presas y plantas para la generación de energía eléctrica.






En el cuarto capítulo, "Actividades económicas", se presentan datos sobre la agricultura, la minería, la industria y el comercio en nuestro país.

El último capítulo está dedicado a las "Entidades federativas", que incluye dos mapas por entidad. El primero presenta información del medio físico como clima, vegetación, fauna, relieve, principales elevaciones, ríos, lagos, presas y las áreas naturales protegidas. El segundo mapa incluye cabeceras municipales, localidades más pobladas, vías de comunicación y principales zonas arqueológicas. Además, en gráficas se presentan estadísticas acerca de la población por edad y sexo, e información relevante sobre la cultura popular y la producción.

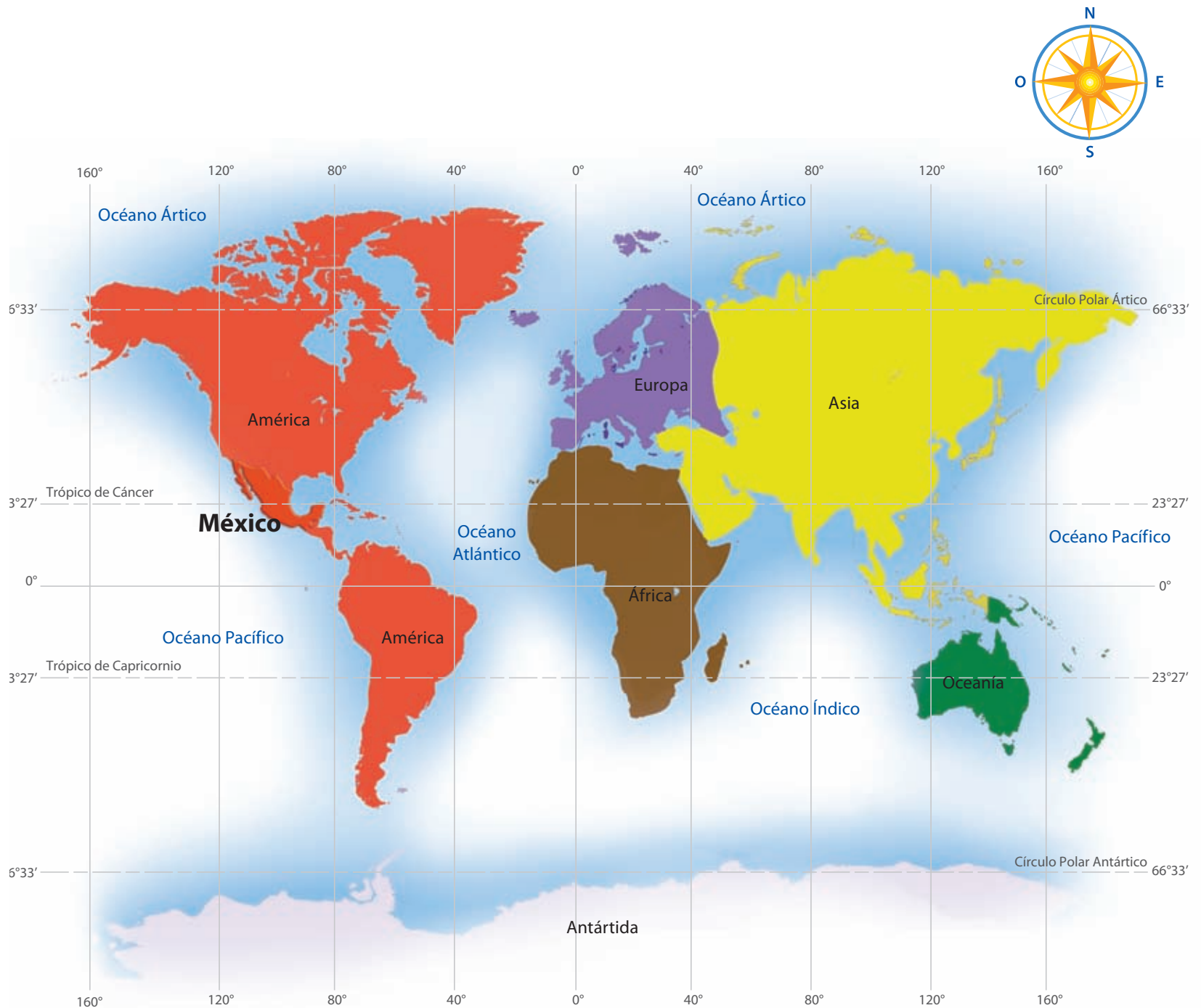


# Medio físico

---



# México en el mundo



La superficie de la Tierra tiene una extensión aproximada de 510 millones de kilómetros cuadrados ( $\text{km}^2$ ), de los cuales más de dos terceras partes son océanos y mares; la extensión de los continentes e islas es de cerca de 140 millones de  $\text{km}^2$ .

Existen seis continentes: África, América, Asia, Europa, Oceanía y Antártida. Localízalos en el mapa. ¿En cuál continente se encuentra México?

Tomando en cuenta su extensión territorial, nuestro país ocupa el decimocuarto lugar en el mundo.

# México en América



Como sabes, México se localiza en el continente americano. A éste lo forman América del Norte, América Central y América del Sur.

¿En cuál de estas regiones se localiza México? ¿Con qué país limita México al norte? ¿Y al sureste? ¿Cuáles son sus límites al este? ¿Y al oeste?

# Relieve



El relieve en México es variado. Está compuesto por altas montañas, extensas llanuras, grandes mesetas, valles y depresiones.

En el mapa se aprecia que en nuestro país predominan las montañas. En el Sistema Volcánico Transversal, también conocido como Eje Neovolcánico, se encuentran los puntos más altos del país, que son las cimas de los volcanes Citlaltépetl, Popocatepetl e Iztaccíhuatl. Por el contrario, en la Península de Yucatán y en las llanuras costeras hay grandes extensiones planas.

# Zonas sísmicas y principales volcanes



## Sismos

También llamados temblores o terremotos, se deben a rompimientos repentinos de las rocas en el interior de la Tierra, los cuales se transmiten hasta la superficie en forma de ondas, provocando movimientos de diferente intensidad.

La República Mexicana se encuentra dividida en cuatro zonas sísmicas de acuerdo con la frecuencia en que ocurren los temblores y a la intensidad del movimiento que llegan a producir. En la zona A no hay registros de grandes temblores en la historia y no se han reportado en los últimos 80 años; en el otro extremo, en la zona D, se han registrado grandes sismos, de manera frecuente y con movimientos fuertes. Las otras áreas (B y C) son intermedias, donde se originan sismos con poca frecuencia.

Aunque se conocen las zonas donde pueden ocurrir los sismos, no es posible determinar la fecha, ni el lugar donde sucederán, así como cuál será su magnitud. Observa el mapa y responde: ¿Qué entidades federativas se encuentran en la zona de sismicidad severa o D? y ¿En qué zona se ubica tu localidad?

## Volcanes

Son elevaciones por donde salen materiales como lava, ceniza, rocas, gases y vapor de agua a altas temperaturas del interior de la Tierra. Se dice que está activo cuando mantiene magma fundido en su interior y, por lo tanto, puede hacer erupción.

En México existe una cadena montañosa conocida como Sistema Volcánico Transversal o Eje Neovolcánico, con más de 1 200 kilómetros de longitud, donde se encuentran muchos de los volcanes más grandes. También, hay volcanes que han tenido actividad importante en Baja California, Sonora y Chiapas, así como en las islas del Pacífico, principalmente las Revillagigedo.

# Ríos



Fuente: Elaborado por INEGI, con datos de Conagua, 2007.

## Vertiente del Pacífico

- 1 Colorado
- 2 Sonora
- 3 Yaqui
- 4 Mayo
- 5 Fuerte
- 6 Sinaloa
- 7 Culiacán
- 8 San Lorenzo
- 9 Piaxtla
- 10 Baluarte
- 11 Acaponeta
- 12 San Pedro
- 13 Grande de Santiago
- 14 Ameca
- 15 Armería
- 16 Coahuayana
- 17 Balsas
- 18 Papagayo
- 19 Verde
- 20 Tehuantepec
- 21 Suchiate

## Vertiente del Atlántico

### (Golfo de México y Mar Caribe)

- 1 Bravo
- 2 Conchos
- 3 San Fernando
- 4 Soto La Marina
- 5 Guayalejo-Tamesí
- 6 Pánuco
- 7 Tuxpam
- 8 Cazones
- 9 Tecolutla
- 10 Bobos (Nautla)
- 11 Actopan
- 12 La Antigua
- 13 Papaloapan
- 14 Coatzacoalcos
- 15 Uxpanapa
- 16 Grijalva
- 17 Usumacinta
- 18 Candelaria
- 19 Hondo

## Vertiente Interior

- 1 Nazas
- 2 Aguanaval
- 3 Lerma

Los ríos son corrientes de agua que se forman en las partes altas de las montañas. Las laderas de la sierra o cordillera por donde bajan constituyen los cauces, las de la Sierra Madre Oriental forman parte de la vertiente del Golfo. Por esta vertiente bajan y desembocan en el mar ríos caudalosos como el Coatzacoalcos, el Pánuco, el Papaloapan, el Usumacinta y el Grijalva. Localízalos en el mapa.

En la vertiente del Pacífico sobresalen por su caudal los ríos Grande de Santiago, Balsas y Verde. Localiza los ríos que forman esta vertiente y los de la vertiente Interior.



# Lagos y lagunas



Fuente: Elaborado por INEGI, con datos de Conagua, 2007.

## Lagunas

- 1 Santa María
- 2 Guerrero Negro
- 3 El Potosí
- 4 Mitla
- 5 Coyuca
- 6 Tres Palos
- 7 Tecomate
- 8 Chautengo
- 9 Chacahua
- 10 Laguna Superior e Inferior
- 11 Mar Muerto
- 12 Pampa Pereyra
- 13 Pampa El Cabildo

- 14 Miramar
- 15 El Cayuco
- 16 Nichupté
- 17 Términos
- 18 Ostión
- 19 Catemaco
- 20 Alvarado
- 21 Mandinga
- 22 Tampamachoco
- 23 Tamiahua
- 24 Madre
- 25 Chignahuapan

## Lagos

- 1 Ojo del Diablo
- 2 Atotonilco
- 3 Chapala
- 4 Cuitzeo
- 5 Pátzcuaro
- 6 Texcoco

Los lagos y lagunas son depresiones del relieve donde se depositan las aguas de manera permanente o temporal. Los lagos se encuentran en el interior de los continentes y no tienen comunicación directa con el mar; las lagunas se localizan en las costas y se encuentran separadas del mar por barras; cuando un cuerpo de agua salada se encuentra en el continente también se le llama laguna. Ambos constituyen almacenamientos naturales de agua que son aprovechados en la agricultura, en actividades piscícolas y en el turismo.

Los cuerpos de agua de mayor volumen son los lagos de Chapala, Cuitzeo y Pátzcuaro, y las lagunas de Tamiahua y de Términos. Localízalos en el mapa.

# Climas



Fuente: Elaborado por INEGI, con datos de la Carta de Climas, serie I.

Tropicales	Secos y fríos	Templados
<span style="color: red;">■</span> Tropical con lluvias todo el año	<span style="color: orange;">■</span> Seco estepario	<span style="color: green;">■</span> Templado con lluvias todo el año
<span style="color: pink;">■</span> Tropical con lluvias en verano	<span style="color: yellow;">■</span> Seco desértico	<span style="color: lightgreen;">■</span> Templado con lluvias en verano
<span style="color: lightpink;">■</span> Tropical con lluvias escasas	<span style="color: darkgreen;">■</span> Frío y semifrío	

Se denomina clima al conjunto de condiciones dominantes de temperatura y humedad que están presentes en un lugar durante largos periodos.










México tiene una gran variedad de climas dada su extensión, su localización geográfica y la complejidad del relieve. Los climas tropicales se encuentran en el sureste y se asocian con los lugares de baja altitud; los climas templados se localizan en los valles, las montañas y las mesetas de altitud media; los climas semifríos y fríos se presentan en las mayores altitudes del país, como en las cimas del Popocatepetl, el Iztaccíhuatl, el Pico de Orizaba y el Nevado de Toluca; finalmente, los climas secos se localizan al norte del territorio, donde la Sierra Madre Occidental y la Sierra Madre Oriental impiden el paso de los vientos húmedos de los océanos. También existen climas secos en la Península de Baja California por la presencia de la corriente fría de California que disminuye la humedad.

Con ayuda del mapa de división política, responde: ¿qué tipos de climas se presentan en la entidad donde vives? ¿De qué manera el clima influye en las actividades que realizan cotidianamente, la forma en que se visten y las características de las viviendas y construcciones?

# Vegetación



Fuente: Elaborado por INEGI, con datos de la Carta de Vegetación Primaria.

	Selva perennifolia		Bosque de coníferas
	Selva caducifolia		Bosque mesófilo de montaña
	Selva espinosa		Bosque de encinos
	Matorral xerófilo		Vegetación hidrófila
	Pastizal		

La vegetación es el conjunto de plantas silvestres (no domesticadas) que crecen en el suelo y en el agua. De acuerdo con la localización geográfica de México, su diversidad de relieve, climas y suelos, existen diferentes tipos de vegetación, por lo que México es reconocido como uno de los países con mayor diversidad.

De manera general, en México los climas tropicales son propicios para contener selvas de varios tipos, las cuales muestran variaciones en el tamaño de los árboles, causadas por diferentes condiciones de humedad; en los climas templados se desarrollan bosques de coníferas y bosques de encinos; en particular, destaca el bosque mesófilo de montaña, que conserva la mayor diversidad de vegetación aunque es fácilmente alterable por la acción humana. Por su parte, en los climas secos y semisecos existen matorrales, pastizales y cactáceas, en las que México es catalogado como el país más diverso del mundo.

Observa la distribución de la vegetación de México, y reflexiona: ¿qué relación encuentras con el mapa de climas? Con ayuda del mapa de división política, responde: ¿qué tipos de vegetación se presentan en tu entidad? Investiga algunos ejemplos y las características principales de estos tipos de vegetación.



# Sociedad

---



# División territorial



Fuente: Elaborado por INEGI, con datos del Marco Geoestadístico Nacional 2005.

## Amplificación de la zona central del país



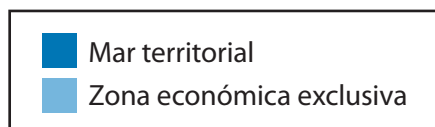
El territorio nacional está integrado por 31 estados y un Distrito Federal. Su extensión total es de 1964375 km<sup>2</sup>, que incluye 5127 km<sup>2</sup> correspondientes a las islas, como las de Guadalupe y Revillagigedo, en el océano Pacífico.

Los límites político administrativos se establecen por medio de convenios entre las entidades colindantes y se especifican en decretos emitidos por el Congreso de la Unión. Algunos estados aún no se han puesto de acuerdo en estos límites, por ejemplo: Campeche, Quintana Roo y Yucatán.

# Límites marítimos nacionales



Fuente: Elaborado por INEGI, con datos del Marco Geoestadístico Nacional 2005.



Se llama “Mar territorial” a la franja marina de 22.2 km (12 millas náuticas) que colinda con nuestro país. Está constituido por el subsuelo, el lecho, las aguas y el espacio aéreo que lo cubre. En ese espacio, las leyes mexicanas tienen la misma validez que en la superficie continental, por eso, México ejerce plena soberanía sobre su Mar territorial.

La “Zona económica exclusiva” es la franja marina de 370.4 km (200 millas náuticas) situada fuera del Mar territorial, donde las embarcaciones y aviones mexicanos pueden circular libremente con fines de tránsito y de aprovechamiento de los recursos naturales.

Observa en el mapa que la Zona económica exclusiva es más amplia donde hay islas, ya que las 200 millas náuticas se miden a partir de su litoral.

El área que ocupan el Mar territorial y la Zona económica exclusiva se define por medio de tratados internacionales con países vecinos (Belize, Cuba, Estados Unidos de América, Guatemala y Honduras) y está custodiada por la Secretaría de Marina.

# Áreas naturales protegidas



Fuente: Elaborado por INEGI, con datos de la Conanp. 2007.

<span style="color: #90EE90;">■</span> Reserva de la biosfera	<span style="color: #008000;">■</span> Parque nacional
<span style="color: #FFA500;">■</span> Área de protección de flora y fauna	<span style="color: #C0392B;">■</span> Área de protección de los recursos naturales

México tiene una gran riqueza natural: es el segundo país con mayor número de ecosistemas y el cuarto en cuanto a la diversidad de especies de flora y fauna. Para conservarla, el gobierno federal define y conserva áreas naturales protegidas (zonas terrestres o acuáticas representativas de diferentes ecosistemas que no han sido alteradas significativamente por la actividad del ser humano).

Las áreas naturales protegidas tienen la función de conservar la riqueza natural que poseemos (regulan el clima, protegen las cuencas hidrológicas, captan el agua de lluvia, resguardan las costas y los cauces de los ríos, retardan los procesos de erosión y son espacios para la investigación científica); además, son fuente de recursos naturales y lugares para la educación o esparcimiento.

Existen diferentes tipos: reservas de la biosfera, parques nacionales, áreas de protección de flora y fauna, así como de protección de recursos naturales; en ellas es posible hallar desiertos, bosques, selvas, montañas, islas, humedales y arrecifes, entre otros ecosistemas.

Los trabajos para la conservación de su riqueza natural se hacen de manera coordinada con las comunidades locales que en ellas habitan, aunque los beneficios por su cuidado alcanzan a todos y cada uno de los mexicanos.

¿Qué áreas naturales protegidas existen en tu entidad? ¿Has visitado alguna de éstas?



# Zonas de patrimonio cultural



Fuente: Elaborado por INEGI, con datos del INAH, 2007.

## Zona de monumentos arqueológicos

- 1 La Playa
- 2 Cuarenta Casas
- 3 La Quemada
- 4 Tula
- 5 Acozac o Ixtapaluca Viejo
- 6 Cacaxtla-Xochitécatl
- 7 Cholula
- 8 Xochicalco
- 9 La Organera-Xochipala
- 10 Mitla
- 11 La Venta
- 12 Toniná
- 13 Bonampak
- 14 El Tigre
- 15 Edzná
- 16 Tulum

## Zona de monumentos históricos

- 17 Ciudad de Santa Rosalía
- 18 Ciudad de Hidalgo del Parral
- 19 Ciudad de Parras de la Fuente
- 20 Ciudad y Puerto de Mazatlán
- 21 Población de Mexcaltitán de Uribe
- 22 Ciudad de San Luis Potosí
- 23 Ciudad de Aguascalientes

- 24 Ciudad de Lagos de Moreno
- 25 Población de Dolores Hidalgo
- 26 Ciudad de San Miguel de Allende
- 27 Ciudad de Querétaro
- 28 Ciudad de San Juan del Río
- 29 Ciudad de Pátzcuaro
- 30 Población de Comala
- 31 Ciudad de Tlaxcala de Xicohténcatl
- 32 Ciudad de San Luis Huamantla
- 33 Ciudad de Atlixco
- 34 Ciudad de Taxco de Alarcón
- 35 Ciudad de Xalapa-Enríquez
- 36 Ciudad de Orizaba
- 37 Ciudad de San Cristóbal de las Casas
- 38 Ciudad de Campeche
- 39 Ciudad de Mérida

## Zona de patrimonio mundial

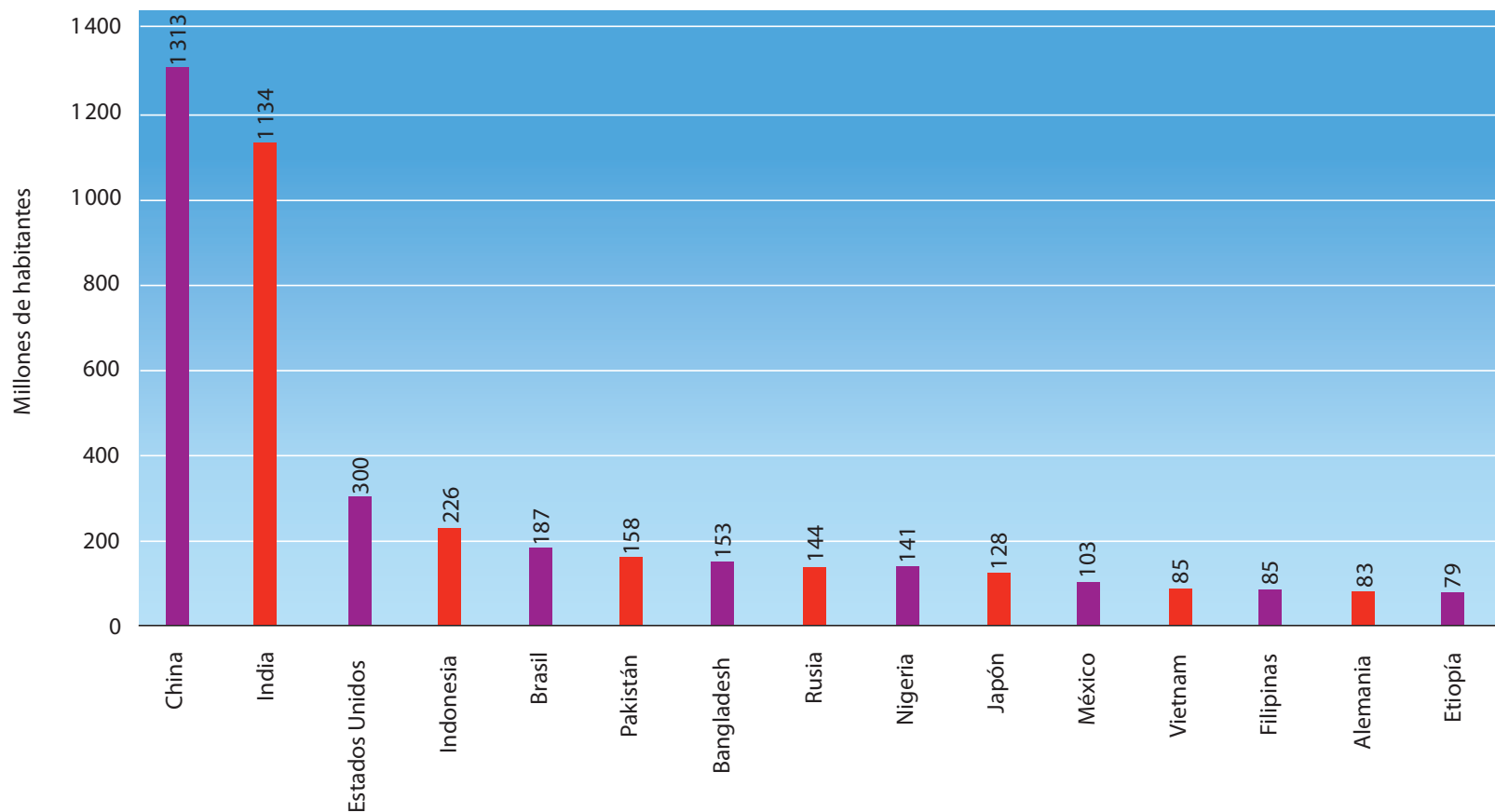
- 40 Zona de monumentos arqueológicos de Paquimé, Casas Grandes
- 41 Islas y Áreas Naturales Protegidas del Golfo de California
- 42 Santuario de Ballenas del Vizcaíno
- 43 Pinturas rupestres de la Sierra de San Francisco
- 44 Centro Histórico de Zacatecas

- 45 Misiones franciscanas de la Sierra Gorda de Querétaro
- 46 Villa Histórica de Guanajuato y minas adyacentes
- 47 Ciudad Prehispánica de El Tajín
- 48 Ciudad Histórica de Morelia
- 49 Ciudad Prehispánica de Teotihuacán
- 50 Centro Histórico de la Ciudad de México y Xochimilco
- 51 Campus Central de Ciudad Universitaria de la Universidad Nacional Autónoma de México
- 52 Centro Histórico de Puebla
- 53 Primeros monasterios del siglo XVI en las faldas del Popocatepetl
- 54 Centro Histórico de la Ciudad de Oaxaca y Sitio Arqueológico de Monte Albán
- 55 Ciudad Prehispánica y Parque Nacional de Palenque
- 56 Antigua Ciudad Maya de Calakmul, Campeche
- 57 Ciudad Prehispánica de Uxmal
- 58 Reserva ecológica de Sian Ka'an comprende la zona arqueológica de Muyil-Chunyaxché
- 59 Ciudad Prehispánica de Chichén-Itzá

Nuestro país tiene sitios arqueológicos e históricos que por su interés y relevancia han sido declarados patrimonio nacional. Las zonas de monumentos arqueológicos presentan restos materiales de las culturas prehispánicas. Las de monumentos históricos son lugares que comprenden vestigios a partir de la época colonial hasta el siglo XIX, tales como conventos, acueductos y otros.

Los sitios de interés natural, arqueológico o histórico que poseen un valor universal excepcional, han sido declarados zonas de patrimonio mundial.

# Países más poblados del mundo



Fuente: ONU. *World Population Prospects: The 2006 Revisión Population Database*.

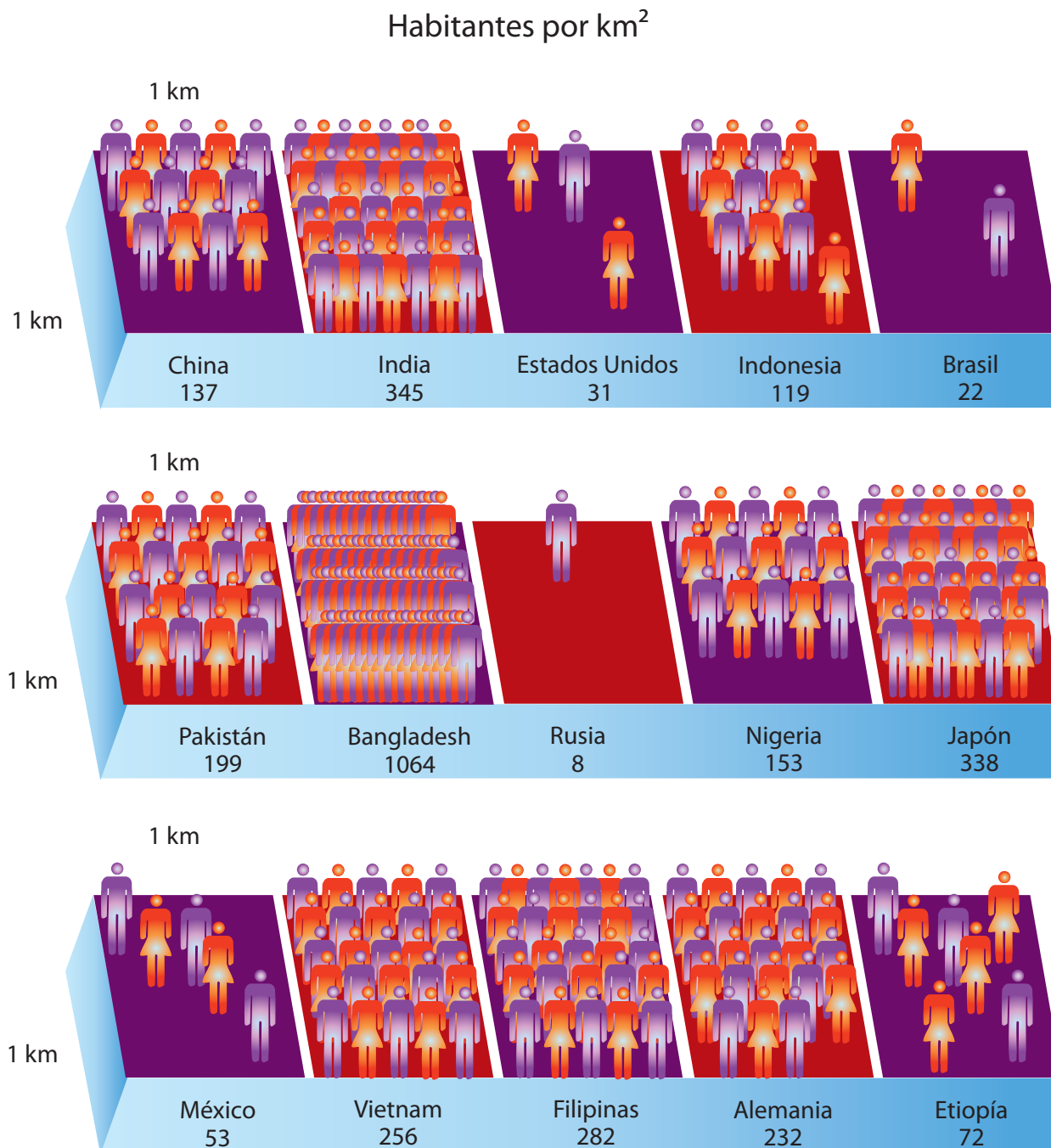
INEGI. II Censo de Población y Vivienda 2005.

En el 2005, según la Organización de las Naciones Unidas (ONU), la población del mundo era de 6 515 millones de personas, de las cuales más de la mitad vivía en Asia, mientras que en América habitaba el 13.7 por ciento.

En ese mismo año, México ocupaba el décimo primer lugar en población en el mundo, con 103 millones de habitantes (INEGI). Observa la gráfica, ¿cuál país es el más poblado del mundo?, ¿cuántos habitantes tiene?

¿Te imaginas qué problemas tendrán los países más poblados?

# Densidad en los países más poblados del mundo



Fuente: ONU. *World Population Prospects: The 2006 Revision Population Database*.

INEGI. II Censo de Población y Vivienda 2005 y Marco Geoestadístico Nacional 2005.

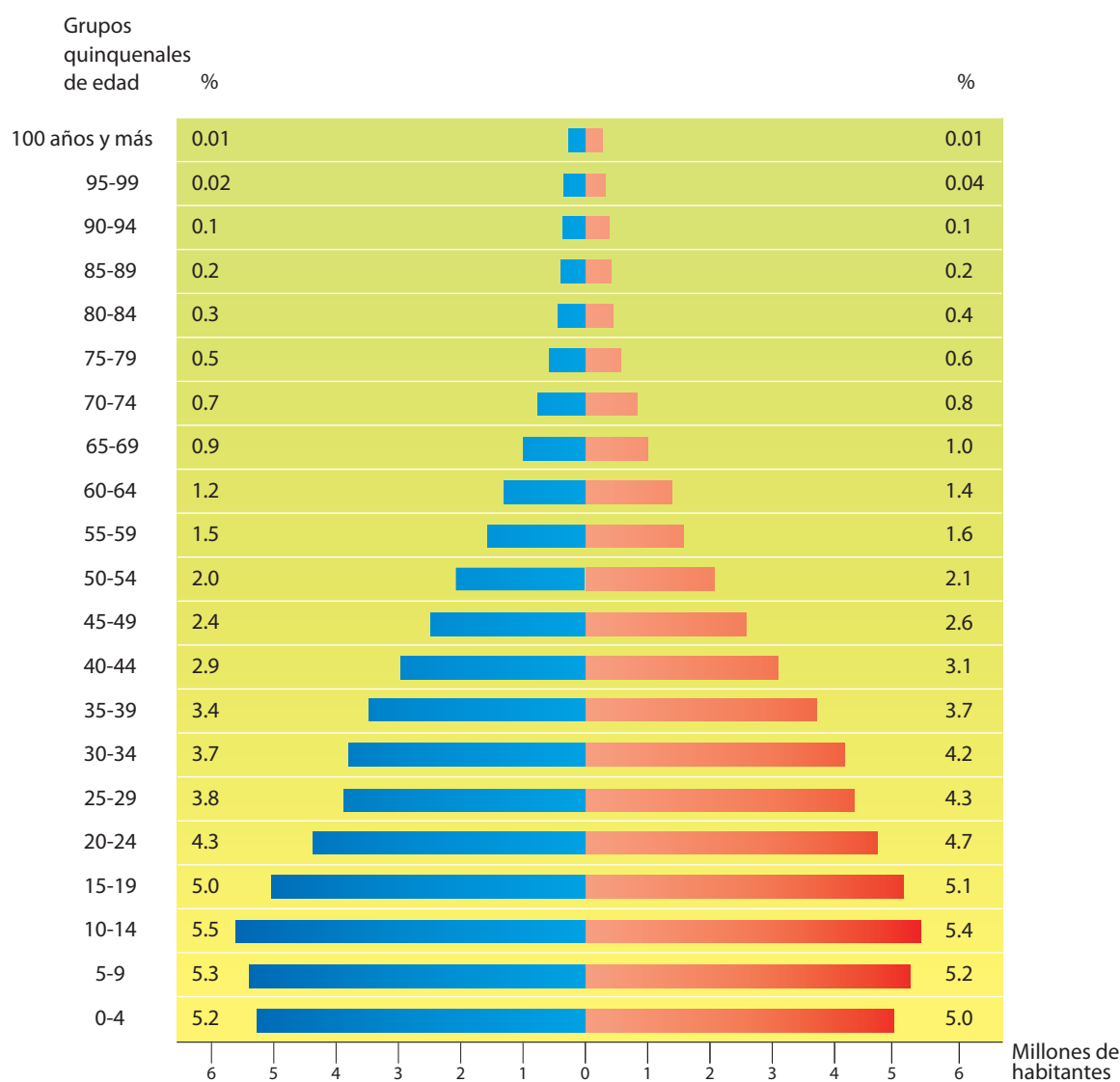

Se llama *densidad de población* al número de personas que habitan en un kilómetro cuadrado (km<sup>2</sup>). La ONU estima que en el mundo viven, en promedio, 48 personas por cada kilómetro cuadrado.

Si en un espacio reducido se concentra gran cantidad de personas, entonces decimos que existe una alta densidad de población.

Observa la gráfica y notarás que de los 15 países más poblados del mundo, Bangladesh registra la densidad más alta con 1064 habitantes por kilómetro cuadrado, seguido de la India con 345 y Japón con 338. ¿Cuál es la densidad de población en México?

# Población total por sexo y edad

Porcentaje nacional de mujeres y hombres



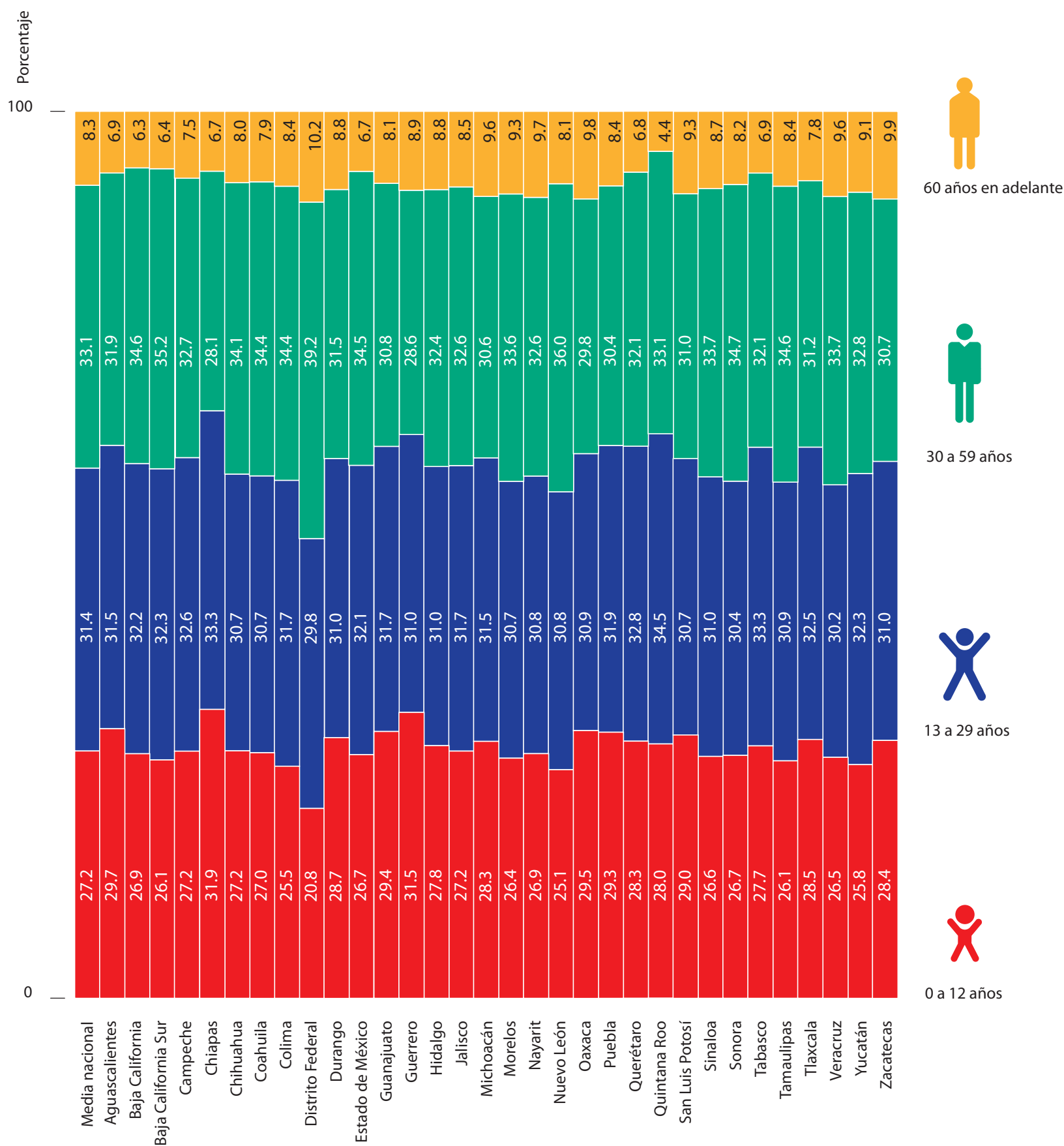
Fuente: INEGI. II Censo de Población y Vivienda 2005.

La pirámide de población representa la forma en que está compuesta la población mexicana, de acuerdo con su edad y sexo. Para ello se formaron grupos, los cuales se muestran mediante filas de hombres y mujeres. Observa la gráfica: en la base de la pirámide se encuentran los niños y jóvenes; en la cúspide, los adultos y los ancianos.

Identifica el grupo de edad en que se ubican tus padres y hermanos. ¿En cuál estás tú? ¿Qué grupo de edad es el más numeroso?

En México hay más mujeres que hombres, como lo muestra la representación que se encuentra al inicio de la página.

# Población por grupos de edad

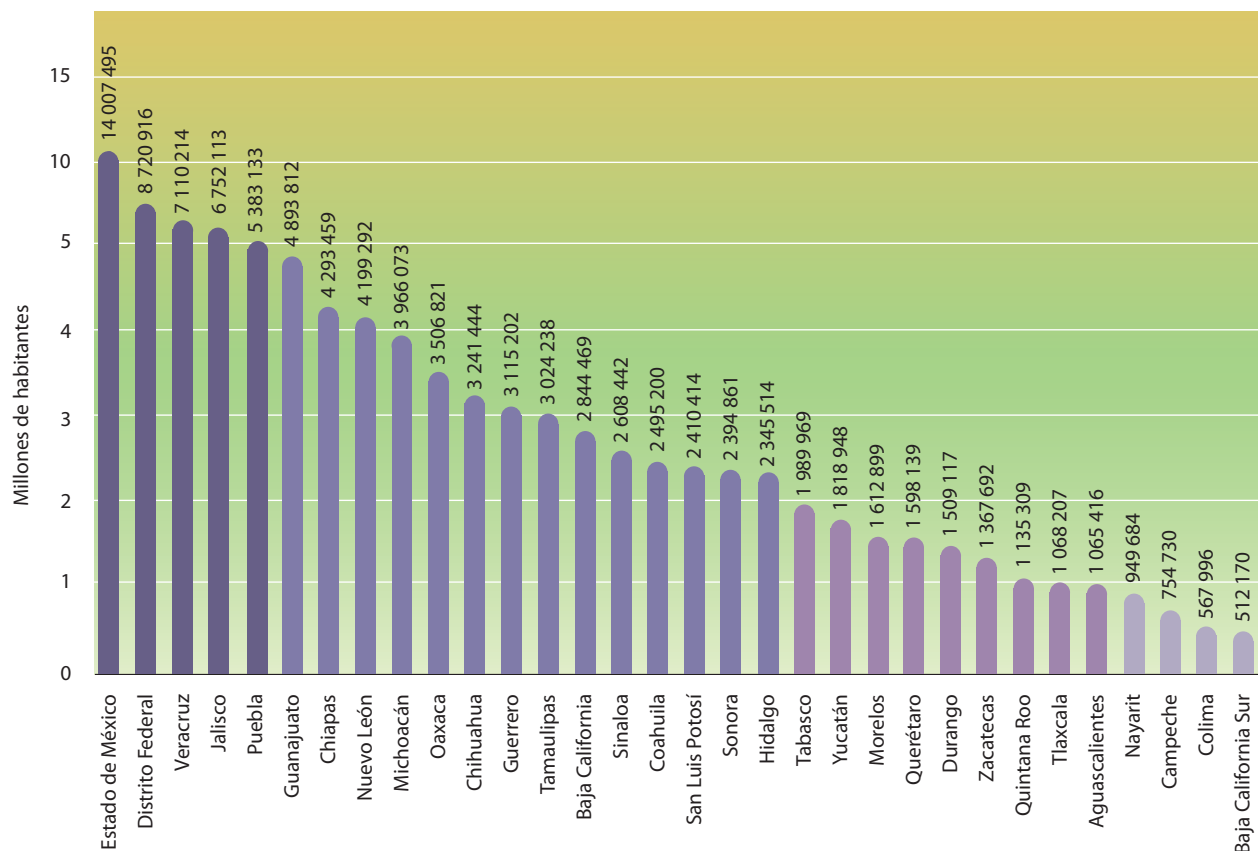
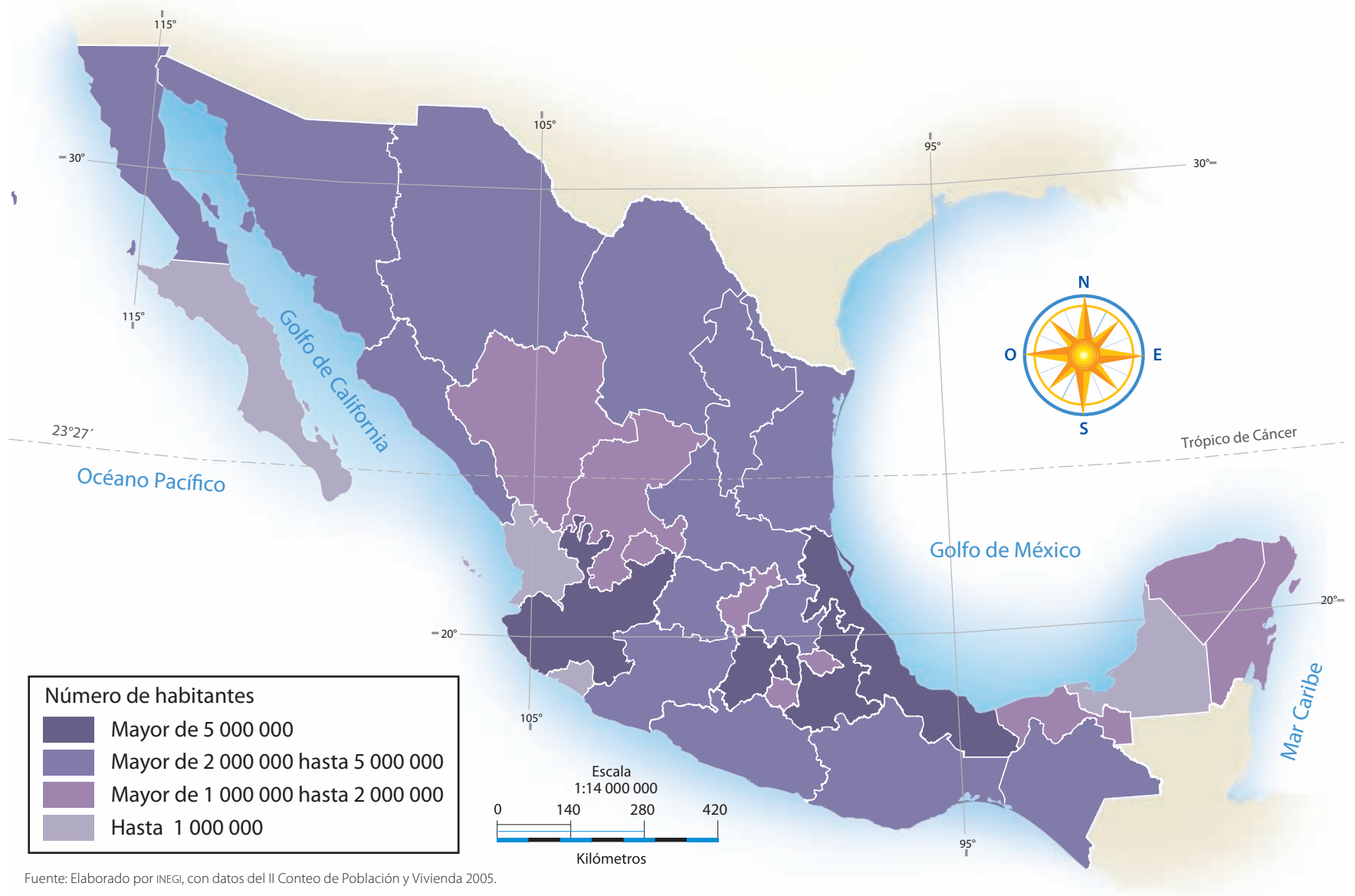


Fuente: INEGI. II Censo de Población y Vivienda 2005.

Como puedes observar en las gráficas, la población de México está compuesta predominantemente de niños y jóvenes, que en su conjunto constituyen 58.6% de la población total. En los últimos años se ha registrado un aumento en la esperanza de vida de las personas. En el 2005, el porcentaje de gente de 60 años y más representaba 8.3% del total; para el 2030 se estima que aumente a 17 por ciento.

¿En qué entidades federativas el porcentaje de niños es menor que el de jóvenes?

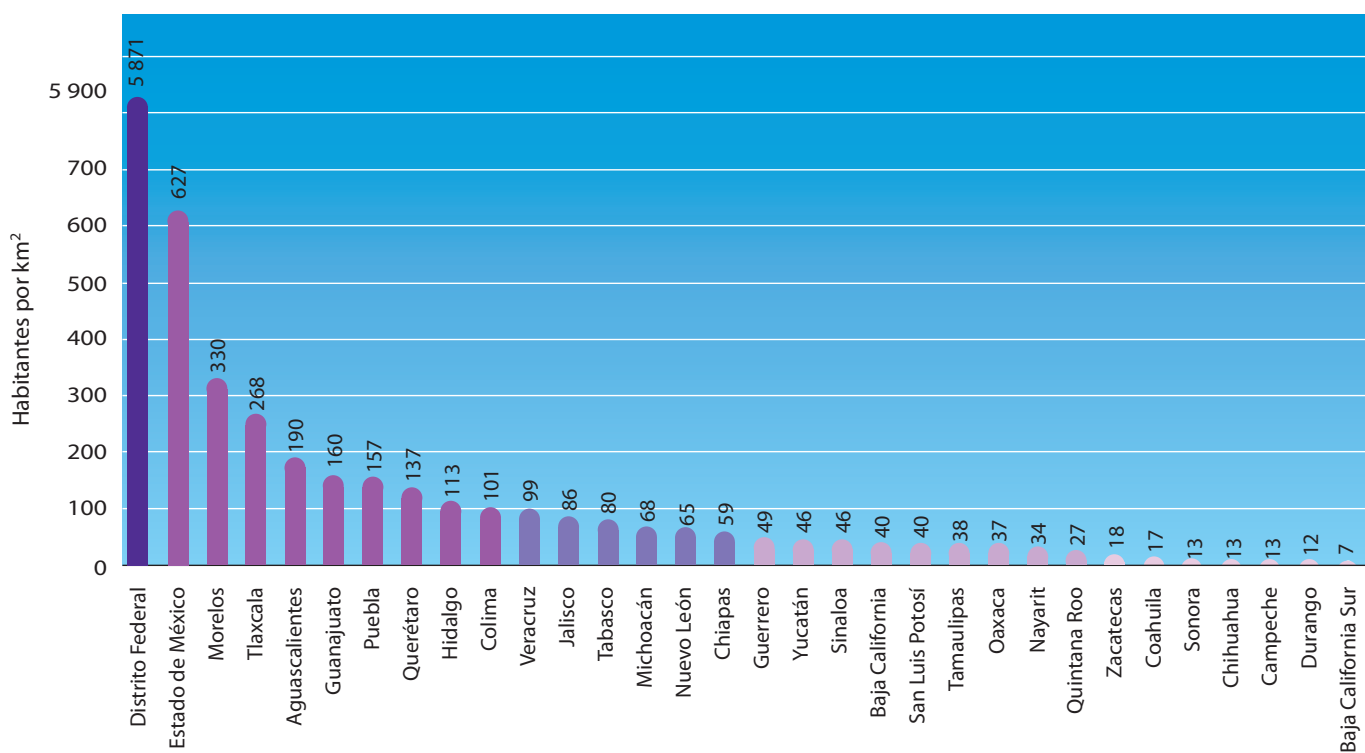
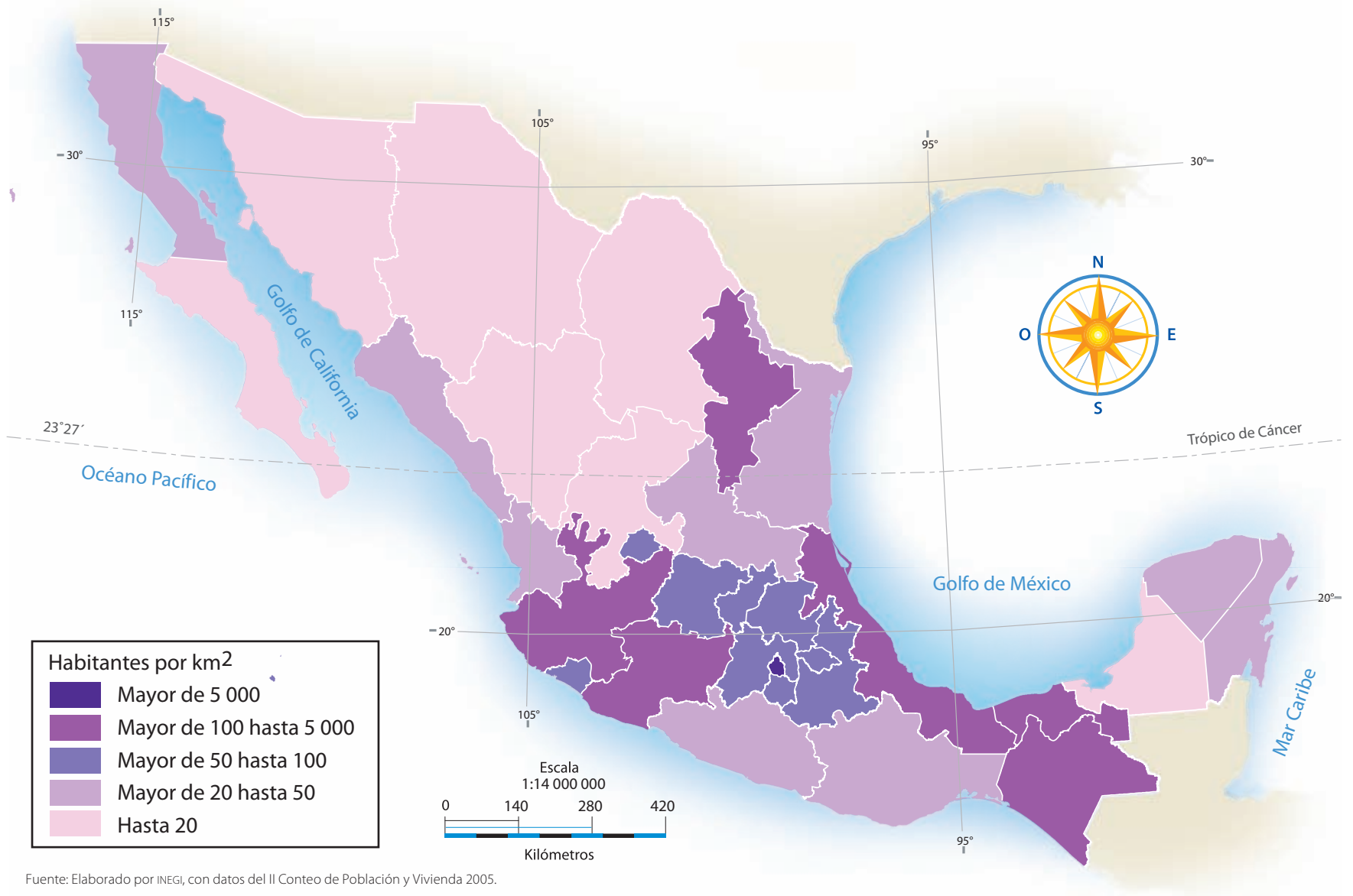
# Población total por entidad federativa



Los más de 103 millones de mexicanos que conforman la población total del país están distribuidos de manera irregular sobre el territorio nacional. Sólo en el Distrito Federal y el Estado de México vive 22% de la población, mientras que en las penínsulas de Baja California y Yucatán los habitantes apenas rebasan 6 por ciento.

¿Cuáles entidades federativas tienen un menor número de habitantes?

# Densidad de población por entidad federativa



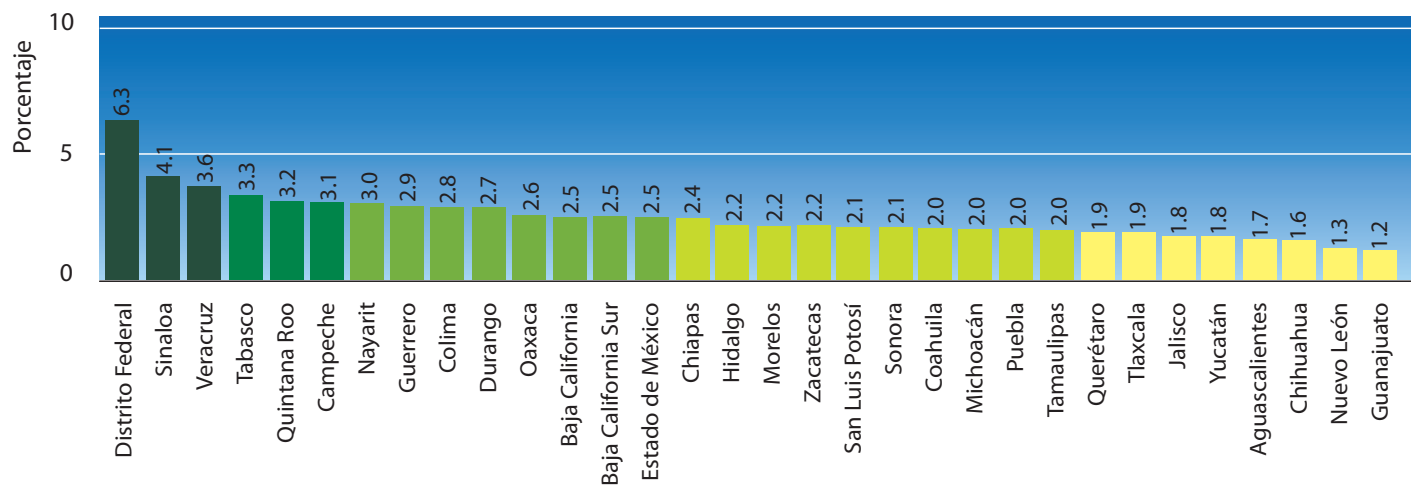
Este mapa representa la densidad de población en cada entidad federativa de México. Observa que la mayor concentración de habitantes por kilómetro cuadrado se registra en las entidades del centro del país, algunas de las cuales están entre las que tienen menor extensión territorial. Destaca el Distrito Federal donde, en promedio, viven 5 871 habitantes por kilómetro cuadrado; le siguen el Estado de México con 627 y Morelos con 330 habitantes por kilómetro cuadrado.

Identifica la densidad de población de la entidad donde vives. ¿En qué entidades la densidad de población es más baja?

# Emigración interna



Fuente: Elaborado por INEGI, con datos del II Censo de Población y Vivienda 2005.



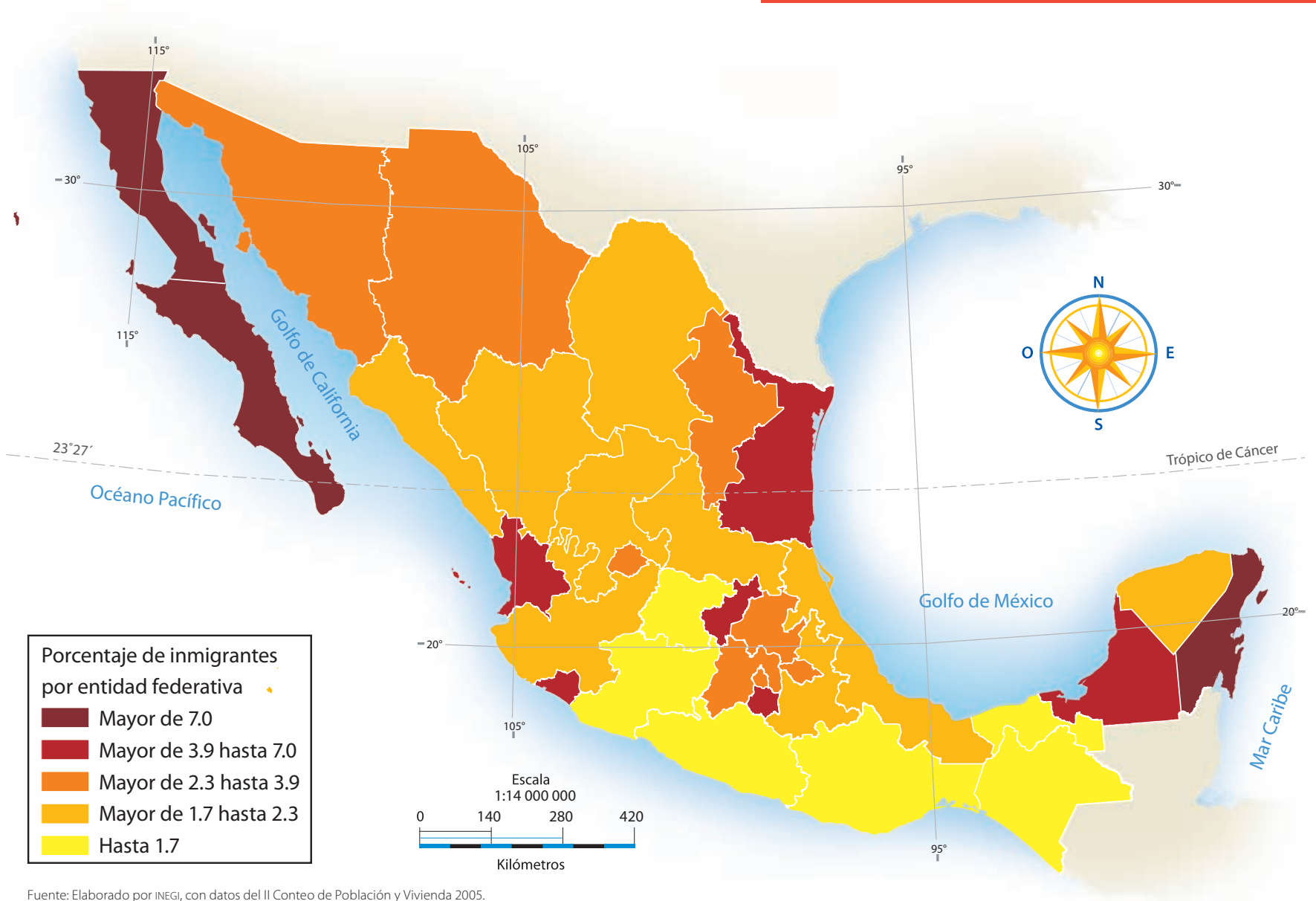
La emigración es el desplazamiento de personas del lugar en el que nacieron para establecerse en otro sitio por razones económicas o sociales. En México, aproximadamente uno de cada cinco mexicanos vive fuera de la entidad en que nació.

Si observas el mapa advertirás que el Distrito Federal, Sinaloa, Veracruz, Tabasco, Quintana Roo y Campeche son las entidades que registran mayor porcentaje de población emigrante.

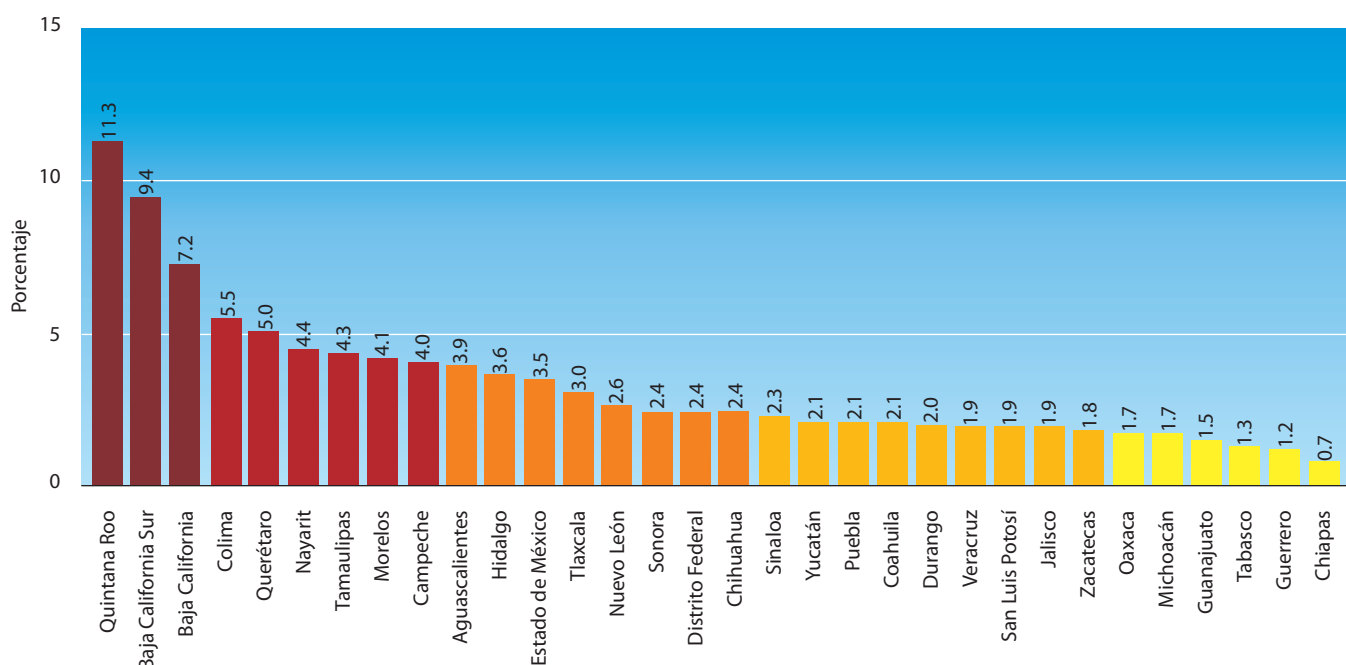
¿Cuál es el porcentaje de personas que nacieron en tu entidad y que no viven en ella? ¿Por qué piensas que sucede esto?



# Inmigración interna



Fuente: Elaborado por INEGI, con datos del II Censo de Población y Vivienda 2005.

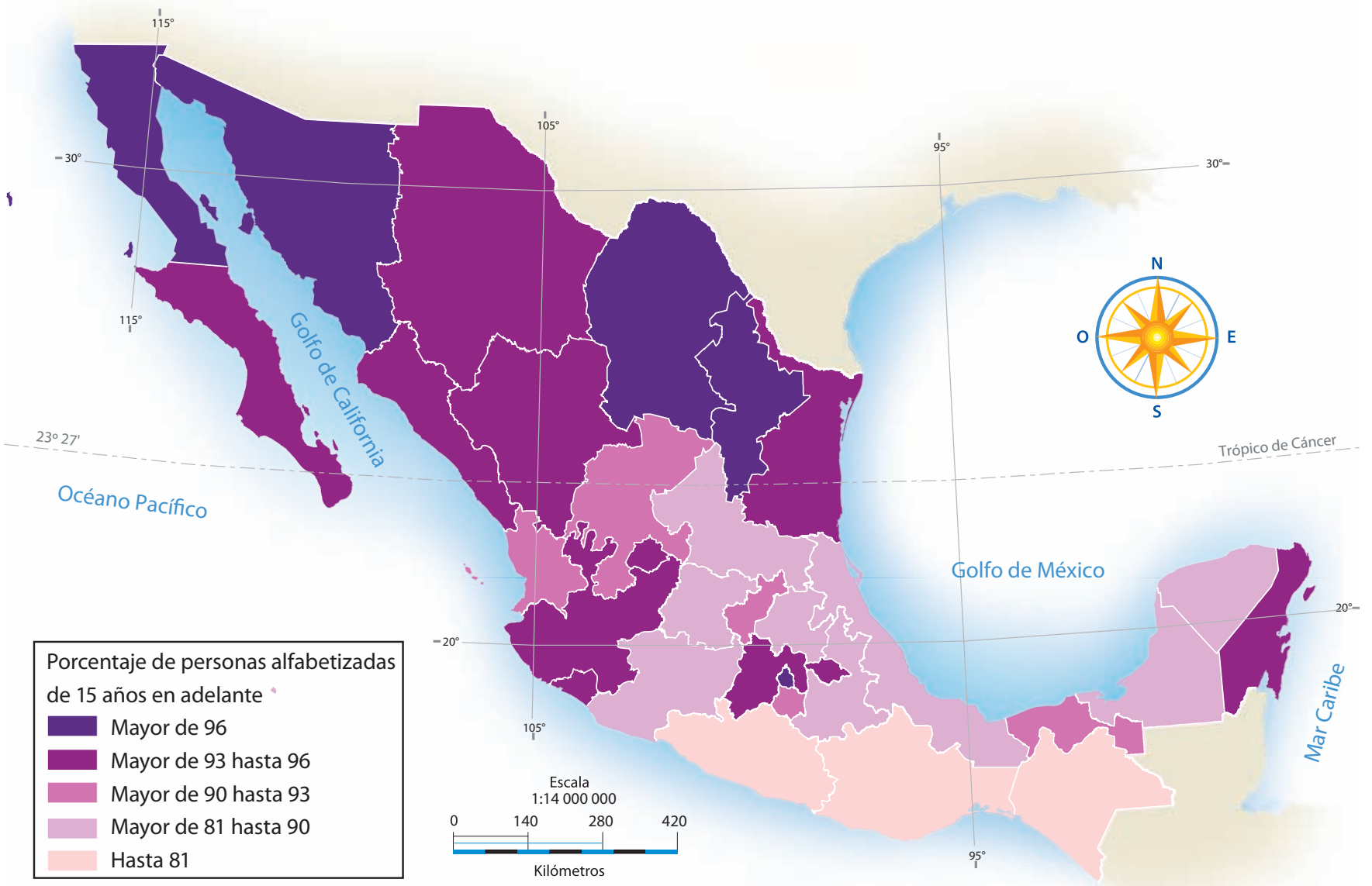


La inmigración es el establecimiento de personas en un lugar diferente al que nacieron. El mapa y la gráfica representan la inmigración interna en las entidades federativas de México.

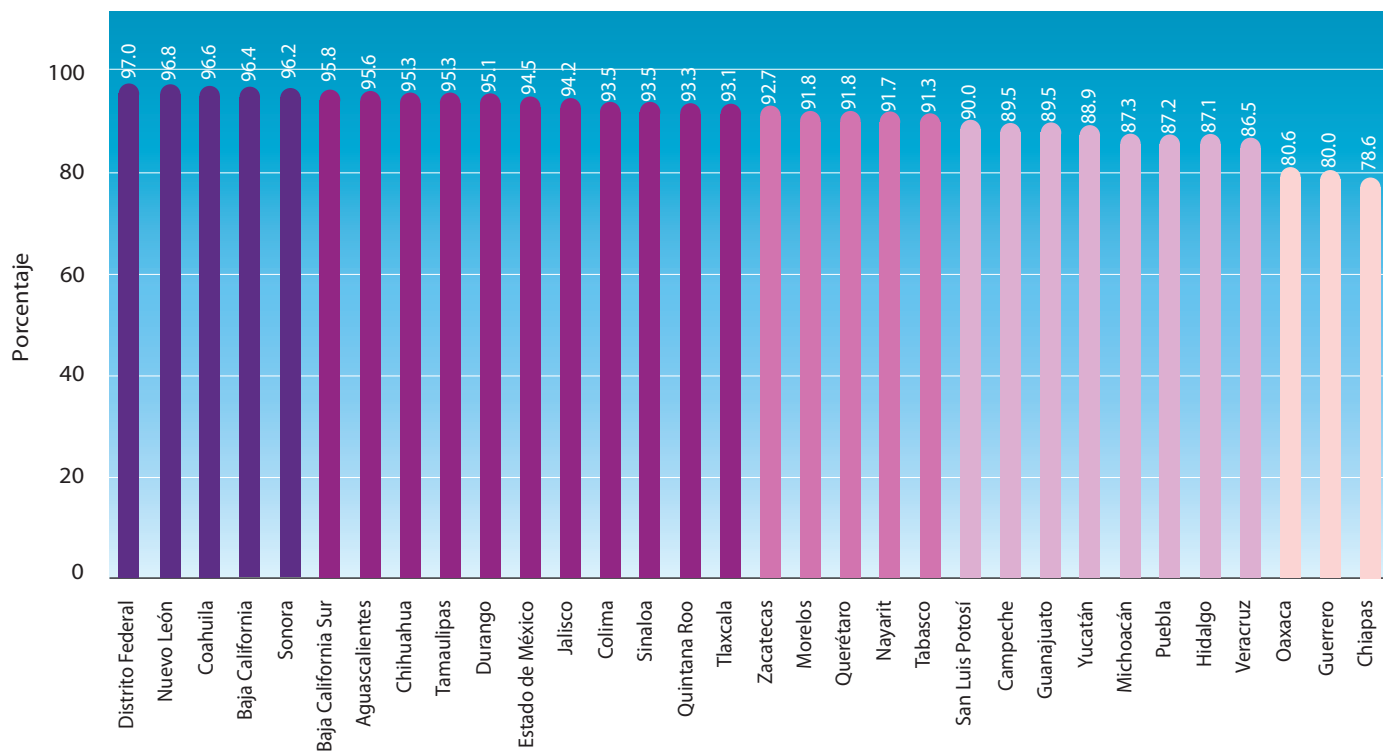
Como puedes observar, Quintana Roo, Baja California Sur y Baja California son los estados con mayor porcentaje de personas inmigrantes, es decir, que no nacieron en ellas. Identifica las entidades con menor porcentaje de inmigrantes.

¿Cuál es el porcentaje de personas que viven en tu entidad y que no nacieron en ella? ¿Por qué piensas que inmigraron a tu entidad?

# Alfabetización



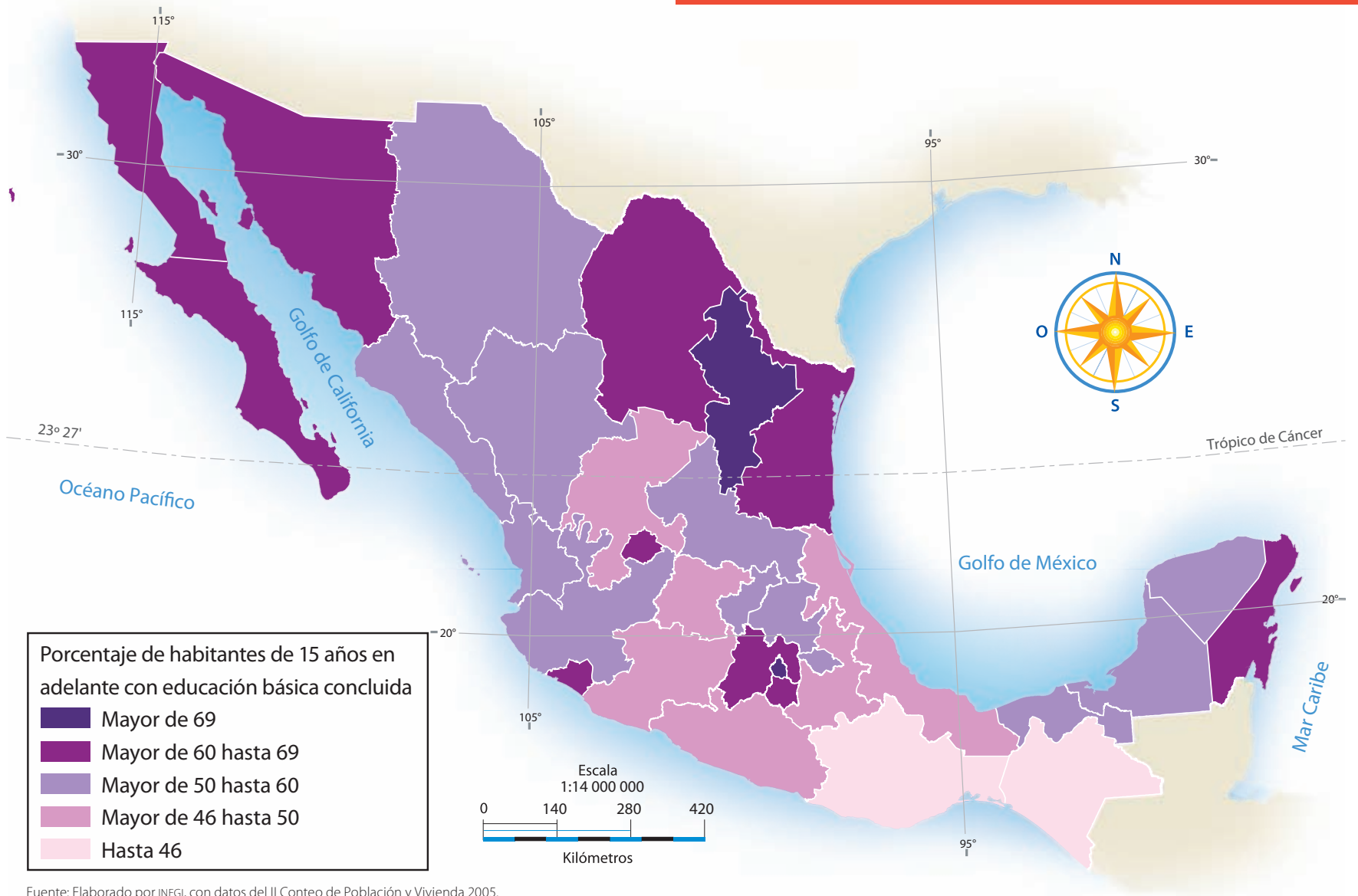
Fuente: Elaborado por INEGI, con datos del II Censo de Población y Vivienda 2005.



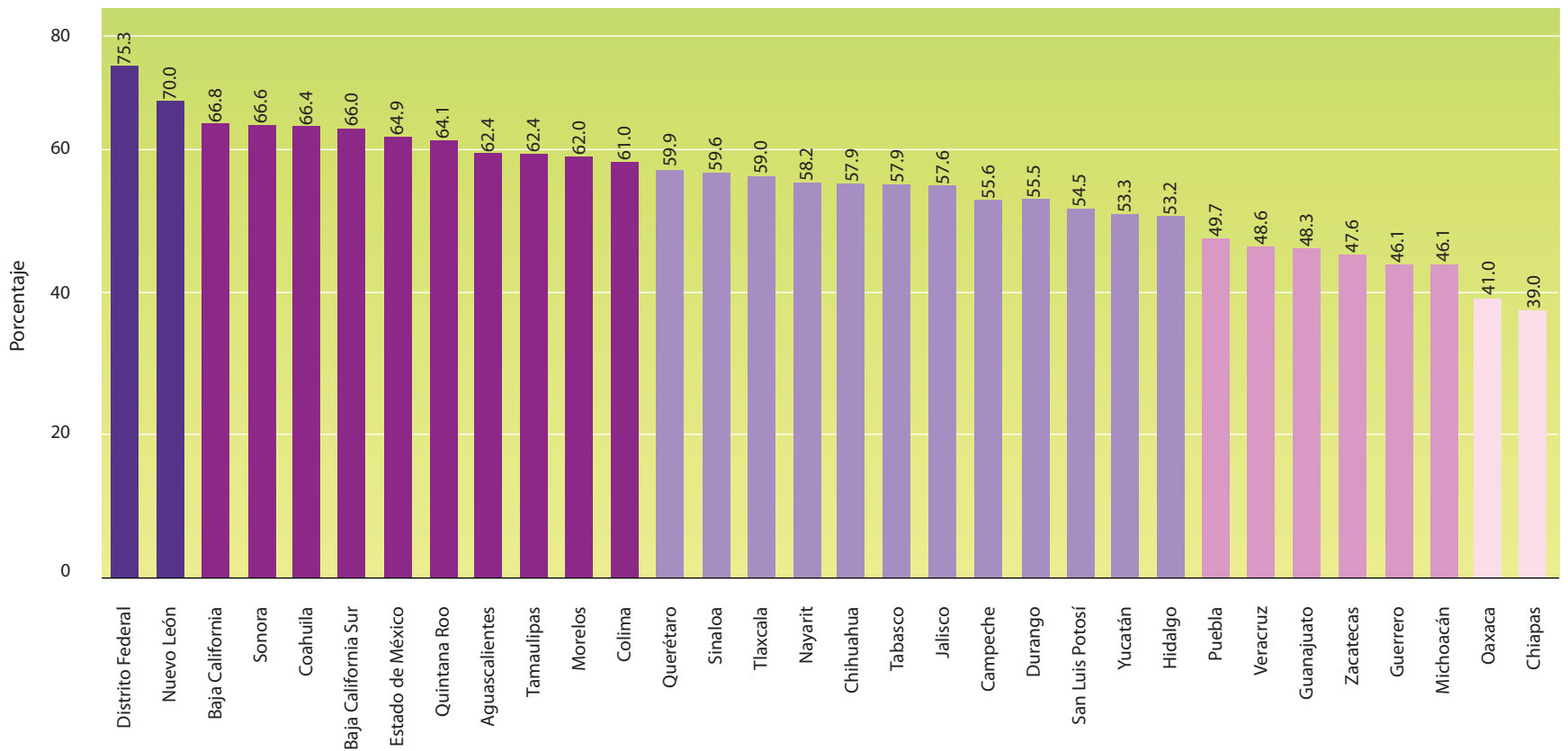
En la gráfica y el mapa se muestra el porcentaje de personas de 15 años y más que saben leer y escribir, es decir, que están alfabetizadas.

En México, 91.4% de la población está alfabetizada; sin embargo, hay diferencias entre las entidades federativas. Por ejemplo, observa que en el Distrito Federal, Nuevo León, Coahuila, Baja California y Sonora más de 96% de la población de 15 años y más está alfabetizada, mientras que en Oaxaca, Guerrero y Chiapas el porcentaje de personas que sabe leer y escribir es menor a 81 por ciento.

# Instrucción posprimaria



Fuente: Elaborado por INEGI, con datos del II Censo de Población y Vivienda 2005.



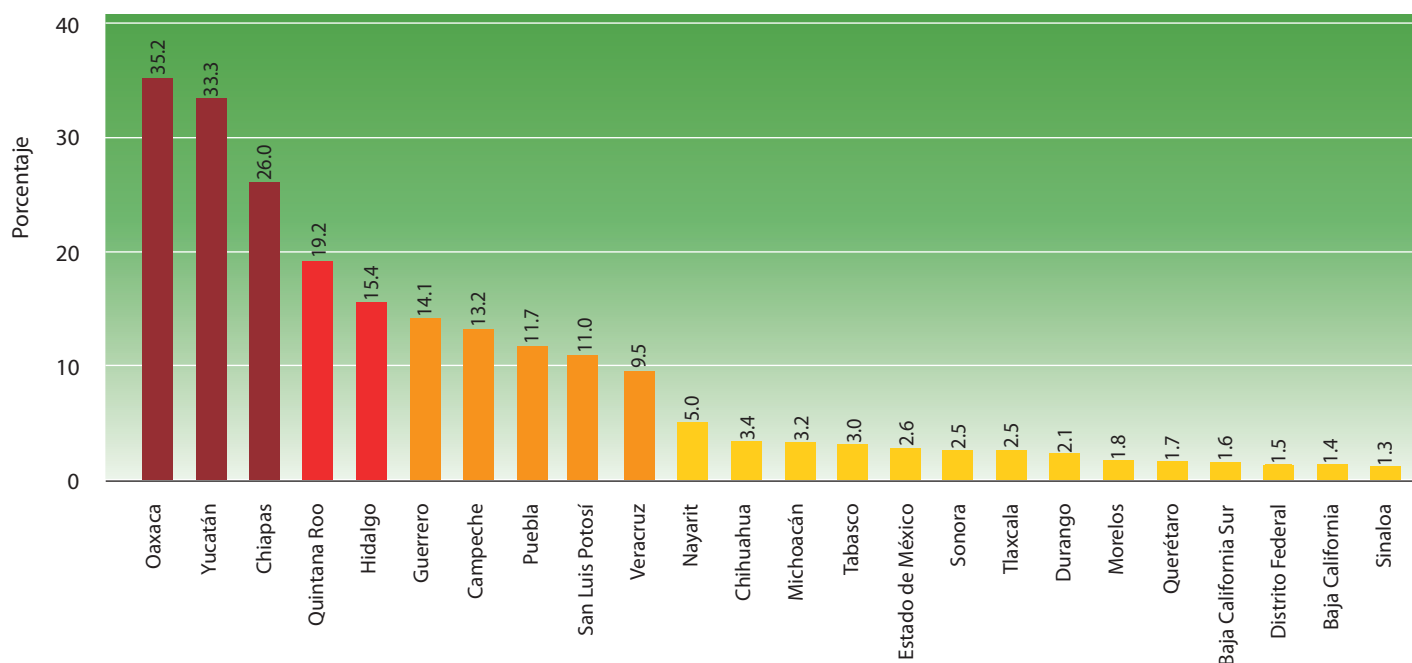
Poco más de la mitad de la población mexicana de 15 años y más cuenta con educación posterior a la primaria, esto quiere decir que al menos aprobó un año de secundaria.

Observa la gráfica e identificarás algunas diferencias entre las entidades federativas: en Chiapas, el porcentaje de personas con instrucción posprimaria es menor a 46%; en contraste, en el Distrito Federal y Nuevo León ese porcentaje supera el 69 por ciento.

# Población de habla indígena



Fuente: Elaborado por INEGI, con datos del II Censo de Población y Vivienda 2005.



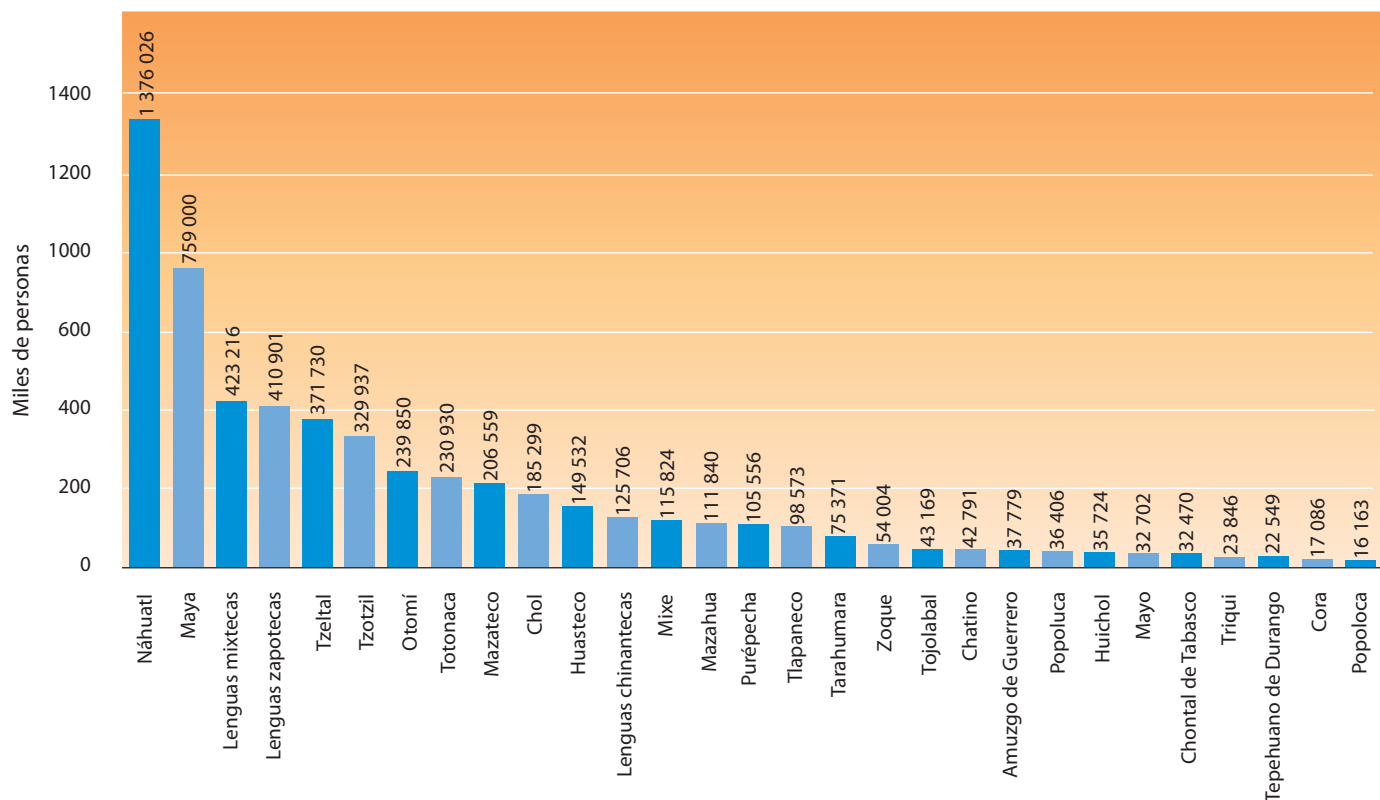
De la población mexicana de 5 años y más, 7% habla alguna lengua indígena.

Observa el mapa y te darás cuenta de que en el centro y sur del país habitan más personas que hablan alguna de estas lenguas; por ejemplo, en Oaxaca 35.2% de los habitantes habla una lengua indígena; en Yucatán 33.3% y en Chiapas 26 por ciento.

# Lenguas indígenas



Fuente: Elaborado por INEGI, con datos del II Censo de Población y Vivienda 2005.





En nuestro país se hablan más de 60 lenguas indígenas. En el mapa y la gráfica están representadas las lenguas con mayor número de hablantes, entre las que se encuentran: el náhuatl, hablado por 1 millón 376 mil personas; el maya, por 759 mil; las lenguas mixtecas y zapotecas por más de 400 mil.

¿Hablas o conoces alguna lengua indígena?



# Infraestructura

---



# Carreteras



Fuente: Elaborado por INEGI, con datos del SCT, 2006.

## Capitales

1	Mexicali	17	Colima
2	La Paz	18	Morelia
3	Hermosillo	19	Toluca
4	Chihuahua	20	Pachuca
5	Saltillo	21	Distrito Federal
6	Culiacán	22	Tlaxcala
7	Durango	23	Xalapa
8	Monterrey	24	Cuernavaca
9	Cd. Victoria	25	Puebla
10	Zacatecas	26	Tuxtla Gutiérrez
11	San Luis Potosí	27	Villahermosa
12	Tepic	28	Chilpancingo
13	Aguascalientes	29	Oaxaca
14	Guanajuato	30	Campeche
15	Guadalajara	31	Mérida
16	Querétaro	32	Chetumal

El mapa muestra las principales carreteras del país. La red de carreteras es una parte importante de la infraestructura de México. Por ella se transportan personas y mercancías dentro del país y con destino a otras naciones.

Hasta el 2006, la red de carreteras tenía una longitud de 356 945 kilómetros.



# Vías férreas



Fuente: Elaborado por INEGI, con datos del SCT, 2006.

## Capitales

- |                    |                     |
|--------------------|---------------------|
| 1 Mexicali         | 17 Colima           |
| 2 La Paz           | 18 Morelia          |
| 3 Hermosillo       | 19 Toluca           |
| 4 Chihuahua        | 20 Pachuca          |
| 5 Saltillo         | 21 Distrito Federal |
| 6 Culiacán         | 22 Tlaxcala         |
| 7 Durango          | 23 Xalapa           |
| 8 Monterrey        | 24 Cuernavaca       |
| 9 Cd. Victoria     | 25 Puebla           |
| 10 Zacatecas       | 26 Tuxtla Gutiérrez |
| 11 San Luis Potosí | 27 Villahermosa     |
| 12 Tepic           | 28 Chilpancingo     |
| 13 Aguascalientes  | 29 Oaxaca           |
| 14 Guanajuato      | 30 Campeche         |
| 15 Guadalajara     | 31 Mérida           |
| 16 Querétaro       | 32 Chetumal         |

El ferrocarril se inventó a principios del siglo XIX en Inglaterra. La primera vía ferroviaria de México se construyó en 1850, corría de la ciudad de Veracruz a El Molino y tenía 13.6 kilómetros de longitud.

El ferrocarril es un transporte que puede trasladar personas y carga. En México se usa, sobre todo, para transportar gran cantidad de mercancías pesadas a bajo costo. La longitud total de la red ferroviaria de nuestro país es de 26 662 kilómetros.

¿Por tu localidad pasa el ferrocarril?

# Aeropuertos



Fuente: Elaborado por INEGI, con datos del SCT, 2006.

El avión es el medio de transporte más veloz para trasladar pasajeros y mercancías a grandes distancias; sin embargo, es más caro y las cargas que transporta son menos voluminosas o pesadas que, por ejemplo, las que lleva el ferrocarril.

En el 2006, en nuestro país había 86 aeropuertos; 58 eran para tráfico internacional, y los puedes ubicar en el mapa, y 28 para vuelos dentro del territorio.

Identifica las entidades con mayor número de aeropuertos.



Fuente: Elaborado por INEGI, con datos del SCT, 2006.

Los puertos marítimos destinados al embarque y desembarque de grandes volúmenes de carga son otra parte importante de la infraestructura del país.

En este mapa están representados los puertos de altura a los que llegan barcos de gran tamaño con pasajeros o mercancías de importación y exportación.

También existen puertos de cabotaje, usados por barcos pequeños que generalmente navegan cerca de la costa.

¿Qué puertos están cerca de tu localidad? Identifícalos en el mapa.

# Presas



Fuente: Elaborado por INEGI, con datos de Conagua, 2007.

Presa	Capacidad (millones de m <sup>3</sup> )	Presa	Capacidad (millones de m <sup>3</sup> )
Belisario Domínguez (La Angostura)	10 727	Plutarco Elías Calles (El Novillo)	2 925
Nezahualcóyotl (Malpaso)	9 605	Miguel Hidalgo y Costilla (El Mahone)	2 921
Infiernillo	9 340	Luis Donaldo Colosio (Huites)	2 908
Miguel Alemán (Temascal)	8 119	La Boquilla (Lago Toronto)	2 903
Solidaridad (Aguamilpa)	5 540	Lázaro Cárdenas (El Palmito)	2 873
Vicente Guerrero (Las Adjuntas)	3 900	Leonardo Rodríguez Alcaine (El Cajón)	2 282
Internacional La Amistad	3 887	José López Portillo (El Comedero)	2 250
Internacional Falcón	3 273		
Adolfo López Mateos (El Humaya)	3 087		
Álvaro Obregón (El Oviachic)	2 989		

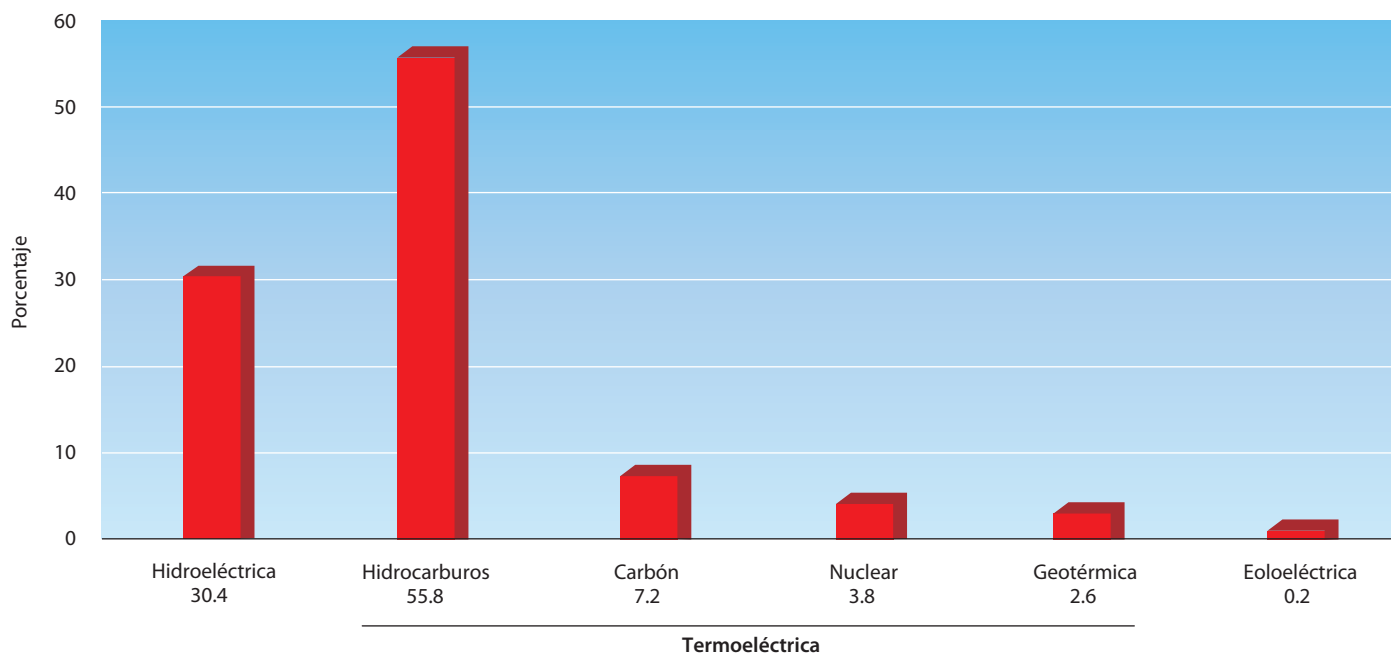
Una presa es un lago artificial que se forma al construir un muro grueso que interrumpe el curso de un río con el fin de controlar el caudal de agua. Las presas tienen como propósito almacenar este líquido para el riego y el consumo humano, o bien, para la producción de energía eléctrica y el control de inundaciones.

En el mapa se muestran las presas con una capacidad de almacenamiento mayor a 2 mil millones de metros cúbicos. Si consultas la página 14 podrás identificar los nombres de los ríos donde éstas se han construido.

# Generación de energía eléctrica



Fuente: Elaborado por INEGI, con datos del CFE, 2007.



La energía eléctrica se produce en plantas generadoras de diferentes tipos, según los elementos que utilizan para producirla.

En México tenemos las hidroeléctricas, donde la fuerza del agua retenida en las presas, llamada energía hidráulica, se transforma en electricidad.

También están las termoeléctricas, que necesitan calor para producir electricidad. Éstas funcionan con petróleo y gas (hidrocarburos), carbón, uranio (energía nuclear) o vapor extraído del subsuelo (geotérmicas).


Asimismo, existen las que utilizan la fuerza del viento (energía eólica) para producir la electricidad.

Localiza en el mapa las plantas que se ubican en tu entidad. ¿De qué tipo son?



# Actividades económicas

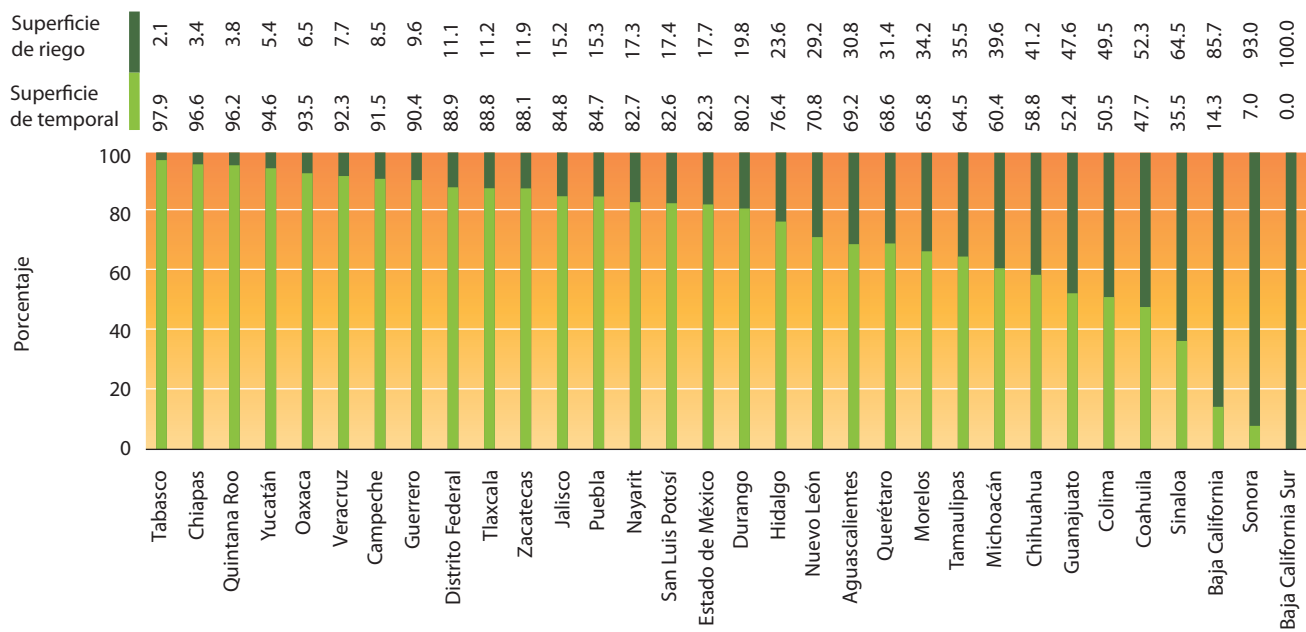
---



# Superficie agrícola



Fuente: Elaborado por INEGI, con datos de Sagarpa, 2006.

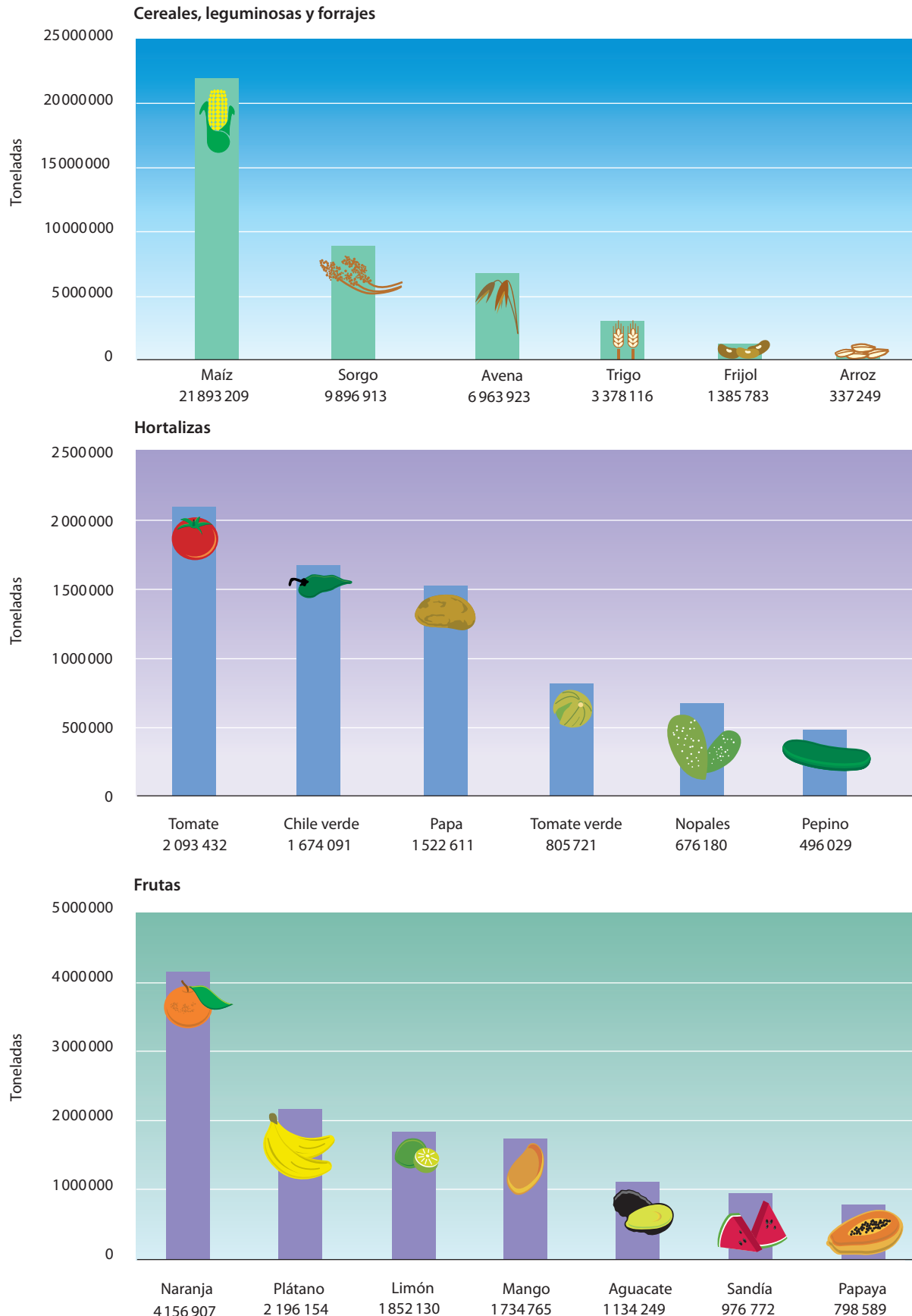


En el país, la superficie agrícola sembrada es de aproximadamente 21.5 millones de hectáreas, que es casi el tamaño del estado de Chihuahua. Del total de la tierra agrícola sembrada, 16.1 millones de hectáreas (75%) son de temporal y 5.4 millones (25%), de riego.

Observa el mapa y notarás que en la mayor parte de las entidades predomina la agricultura de temporal, es decir, aquella que depende especialmente del agua de lluvia para el crecimiento de las plantas. En Baja California, Sonora y Baja California Sur se practica, sobre todo, la agricultura de riego, es decir, aquella que utiliza sistemas que permiten la conducción, almacenamiento y distribución de agua en zonas de escasas lluvias.



# Producción agrícola



Fuente: Sagarpa, 2006.

En México se produce una extensa variedad de cultivos tanto para consumo interno como para exportación.

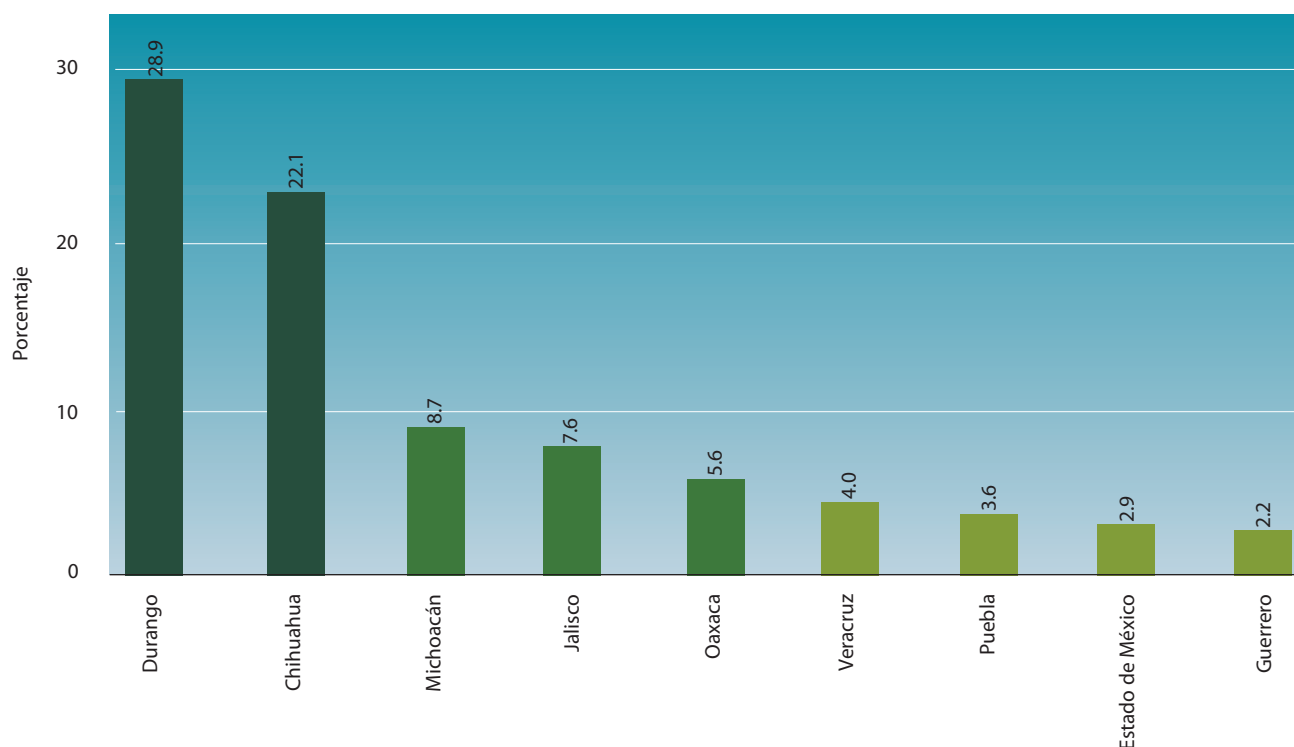
Si observas la gráfica de cereales y leguminosas, notarás que el maíz es el cultivo de mayor producción, ya que es el alimento básico para los mexicanos. Dentro del grupo de las hortalizas, nuestro país es excelente productor de tomate (rojo y verde), chile y papa. Las frutas que más se producen son naranja, plátano, limón, mango, aguacate, sandía y papaya.

Investiga cuáles son los principales cultivos de tu entidad.

# Producción forestal



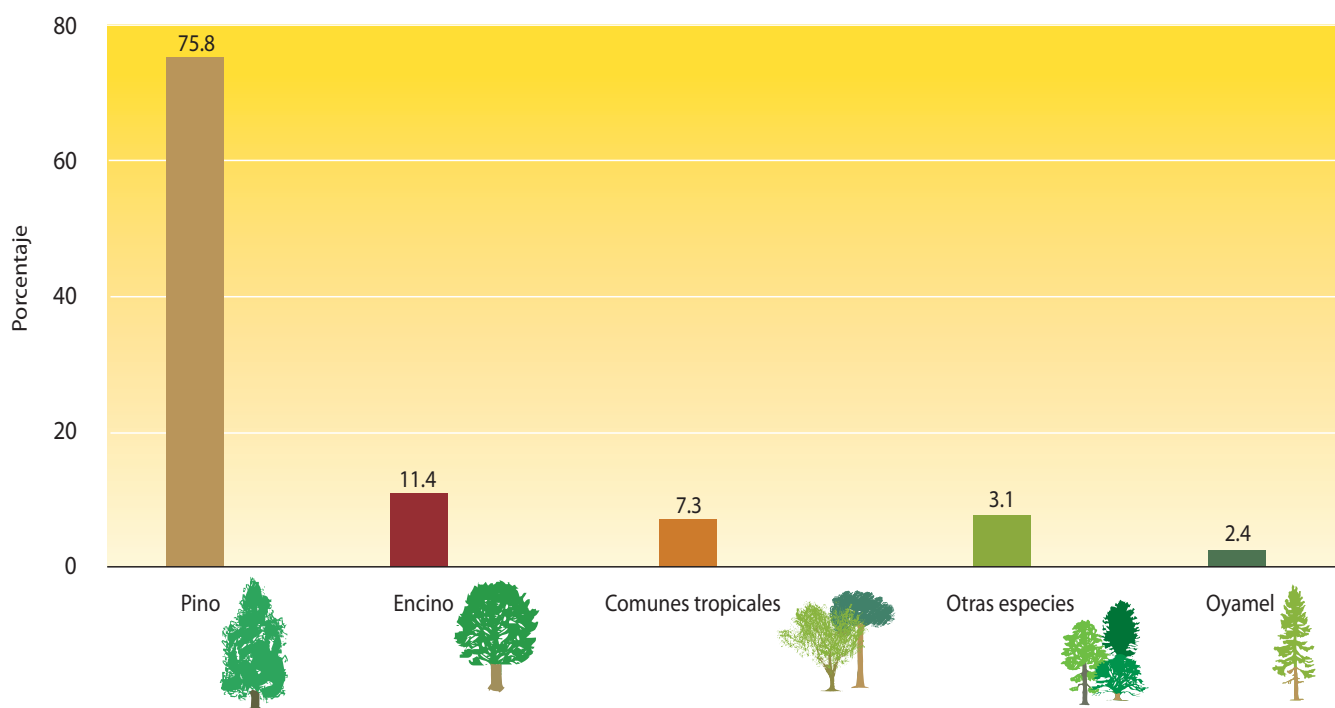
Fuente: Elaborado por INEGI, con datos de Semarnat, 2005.



Observa el mapa de vegetación que aparece en la página 17 y te darás cuenta que México tiene diversos tipos. Existen bosques y selvas con distintas variedades de árboles, de los cuales se extrae madera; ésta puede estar en rollo (cuando no ha sido transformada) o aserrada (cuando se presenta en forma de tablas, vigas o duelas). De la madera también se pueden obtener papel, brea y aguarrás, entre otros productos.

La actividad forestal se lleva a cabo en todas las entidades del país; sin embargo, 51% de la producción se concentra en dos entidades. Localízalas en el mapa.

# Especies silvícolas



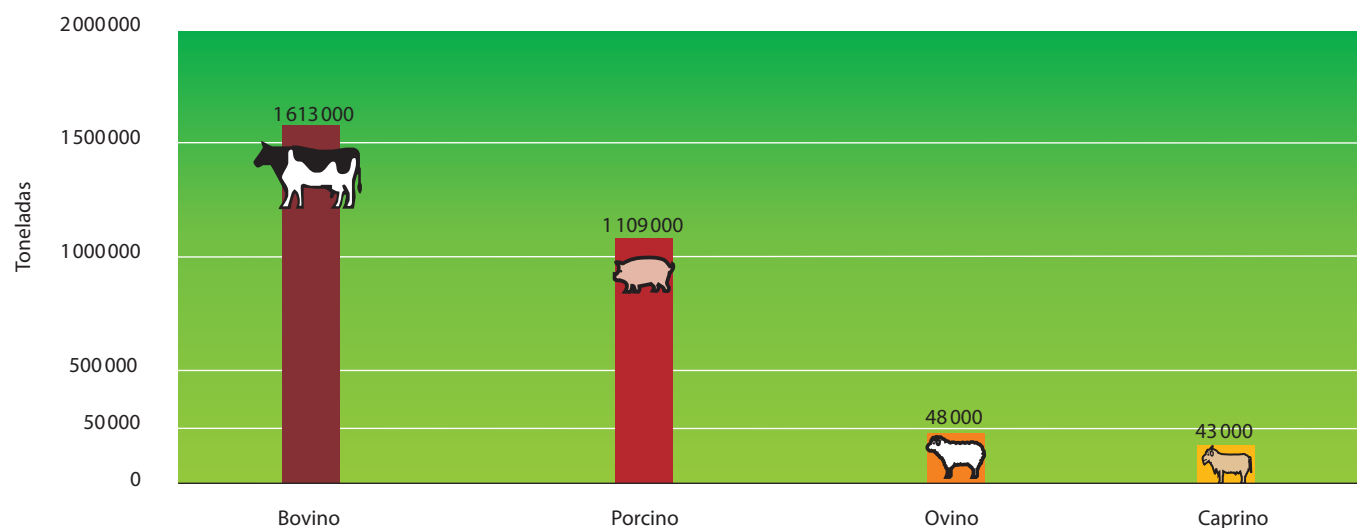
Fíjate en la gráfica y te darás cuenta de que el pino y el encino son las principales especies maderables que se explotan en nuestro país. Éstas se encuentran en los bosques templados. De las selvas se obtienen las especies llamadas comunes tropicales, entre éstas la ceiba y el chicozapote, sólo que su producción es mucho menor. Ejemplos importantes de otras especies son la caoba y el cedro rojo.

¿Qué porcentaje de producción tiene el pino? ¿Cuál es la del encino?

# Producción ganadera



Fuente: Elaborado por INEGI, con datos de Sagarpa, 2006.



La ganadería es una actividad económica que consiste en el cuidado y la crianza de animales. A las vacas y a los toros se les llama ganado bovino; los cerdos constituyen el porcino; las cabras, el caprino y los borregos forman el ganado ovino.

Una manera de medir la producción ganadera es por la cantidad de toneladas de carne en canal, es decir, el peso del animal ya sin piel, patas y vísceras.

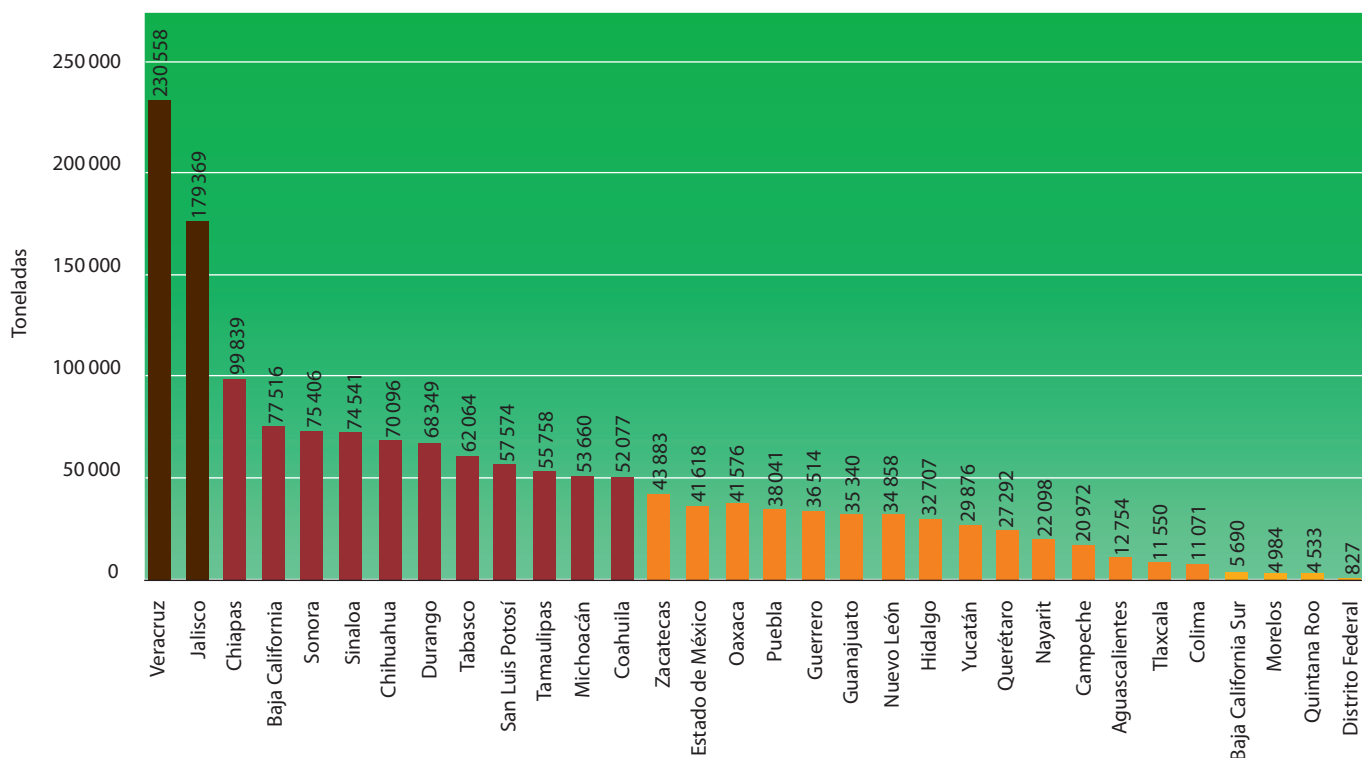
Observa en el mapa que las entidades de mayor producción ganadera son Sonora, Jalisco y Veracruz. En contraste, Baja California Sur, Aguascalientes, Colima, Distrito Federal, Tlaxcala, Morelos y Quintana Roo tienen una producción muy baja. ¿Qué producción tiene tu entidad?

Fíjate en la gráfica y notarás que la producción de carne en canal de bovinos es de aproximadamente 1.6 millones de toneladas, la de cerdos de 1.1 millones y muy por debajo se encuentra la producción de ovinos y caprinos.

# Producción de ganado bovino



Fuente: Elaborado por INEGI, con datos de Sagarpa, 2006.



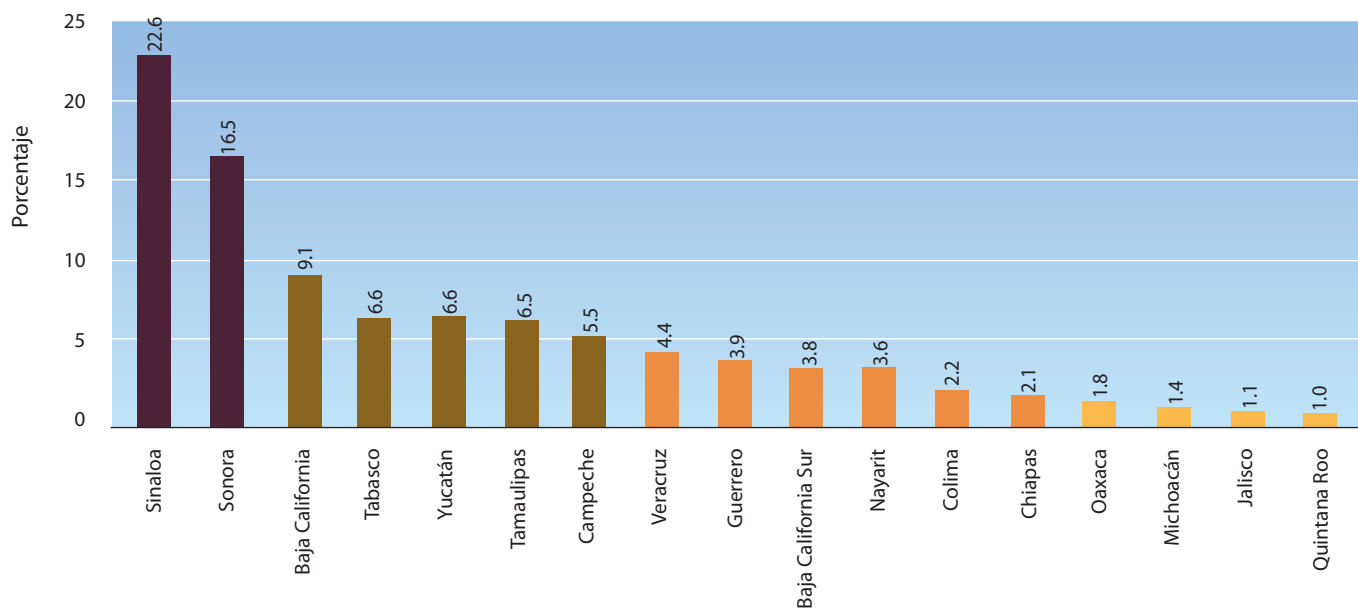
La producción de carne en canal de bovinos asciende en el país a más de 1.6 millones de toneladas, de las cuales más de 230 mil provienen de Veracruz y casi 180 mil, de Jalisco. Localiza estas entidades en el mapa.

¿En qué entidades se producen entre 50 mil y 100 mil toneladas de ganado? ¿De cuántas toneladas es la producción de carne en canal de bovinos en tu entidad?

# Producción pesquera



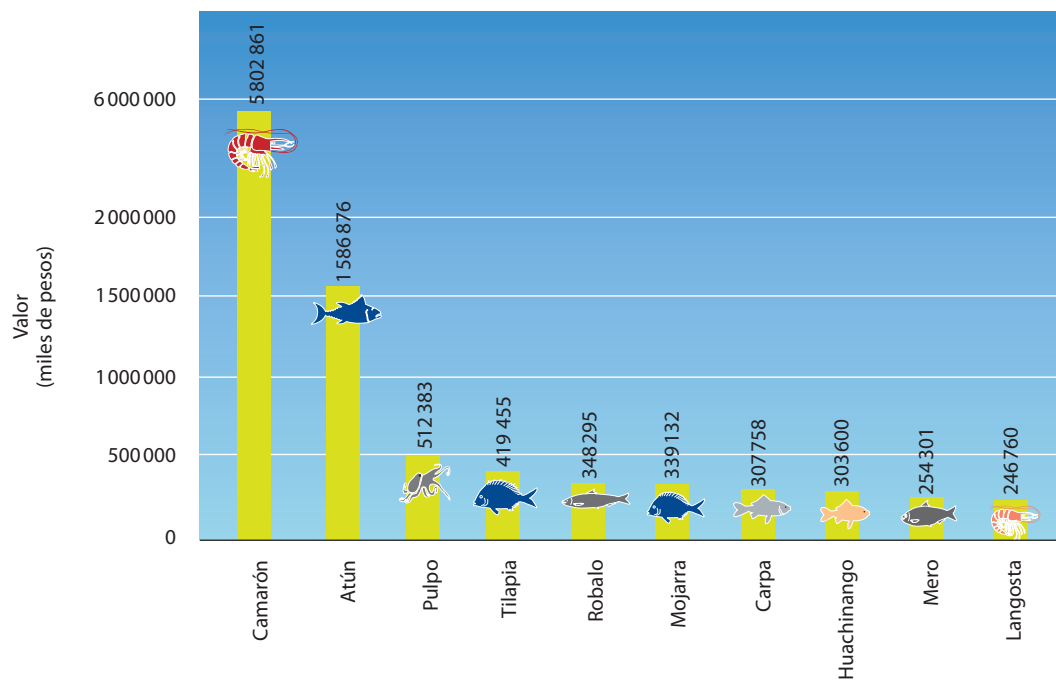
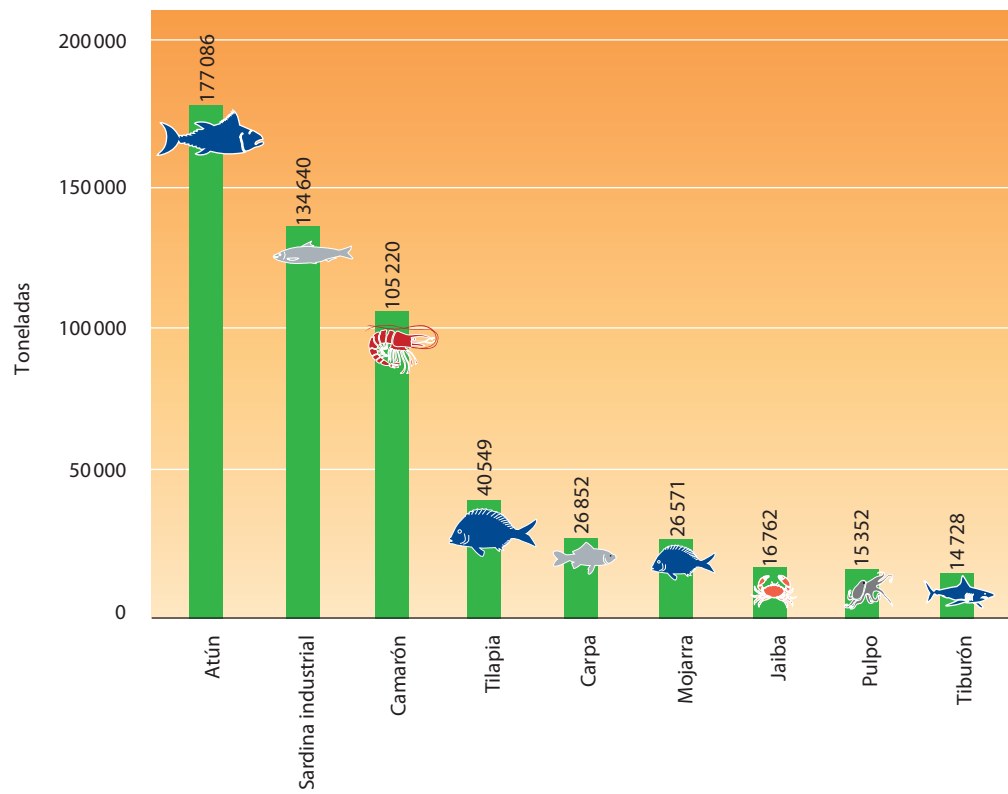
Fuente: Elaborado por INEGI, con datos de los Censos Económicos, 2004.



En todas las entidades del país, excepto en el Distrito Federal, se desarrolla la pesca, ya sea en mares, lagos, ríos o estanques. En el mapa y en la gráfica está representada la producción pesquera de los estados que cuentan con litoral. Observa que esta actividad económica es mayor en Sinaloa y Sonora con 39.1% del total de producción nacional; le sigue Baja California con 9.1 por ciento. Localiza estas entidades en el mapa.

¿Cuál es el porcentaje total de la producción en las entidades que tienen costas en el Golfo de México? ¿Dónde hay mayor producción pesquera, en el Golfo o en el Pacífico?

# Principales especies marítimas capturadas



Fuente: INEGI. Censos Económicos 2004.

Por la extensión de sus litorales, nuestro país es rico en recursos marinos. Algunas de las especies que se capturan son el atún, la sardina industrial y el camarón.

Compara las gráficas: en la primera se indican las toneladas que se capturan de cada especie; en la segunda se muestra su valor. Observa que el atún tiene mayor volumen de captura que el camarón; sin embargo, tiene menor valor. ¿Por qué sucederá esto? Identifica otros casos en que se presente una situación similar.

# Minerales metálicos y no metálicos



Fuente: Elaborado por INEGI, con datos de Producción Minero metalúrgica, 2009.

Minerales metálicos	Producción nacional (toneladas)
Fierro	11 677 494
Zinc	489 766
Cobre	240 648
Plomo	143 838
Manganese	118 578
Molibdeno	10 167
Plata	3 554
Oro	62

Minerales no metálicos	Producción nacional (toneladas)
Carbón mineral	13 555 680
Fluorita	1 045 940
Barita	151 791
Coque	1 315 444
Azufre	1 114 028

La extracción de minerales es una actividad económica primaria. Fíjate en las tablas de producción minera y notarás que el fierro ocupa el primer lugar nacional. Sin embargo, durante muchos años, México ha sido de los principales productores de plata en el mundo.

Los minerales se utilizan en la industria; por ejemplo, la fluorita, que generalmente se presenta en forma de cristales, se emplea en la fundición del acero.

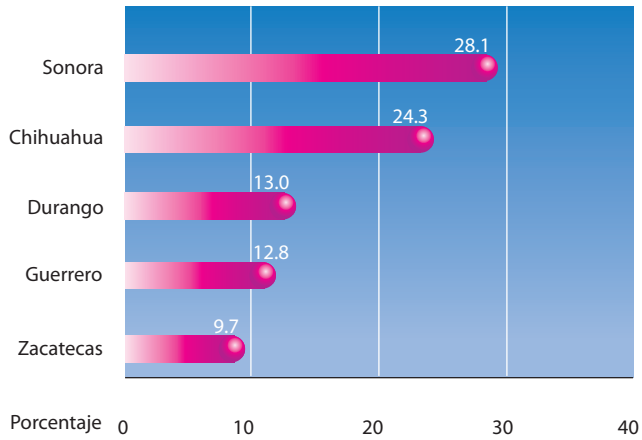
Observa a tu alrededor y elige algunos objetos elaborados con minerales. Investiga de qué mineral se trata.

Localiza en el mapa los minerales que se extraen en tu entidad.

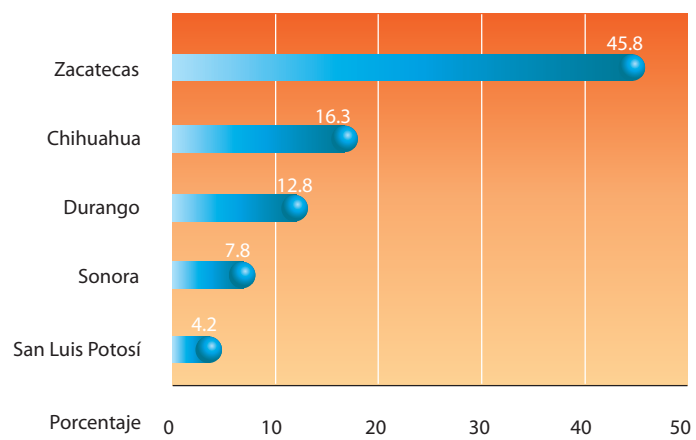


# Producción minera

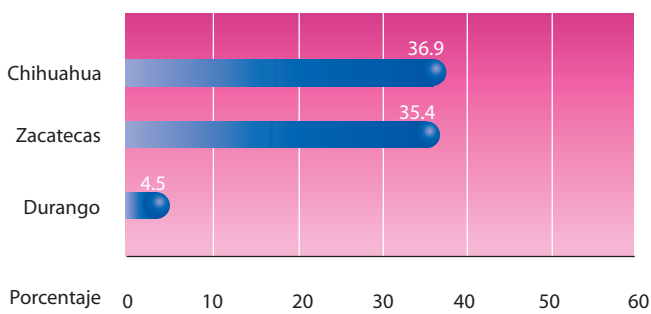
Oro



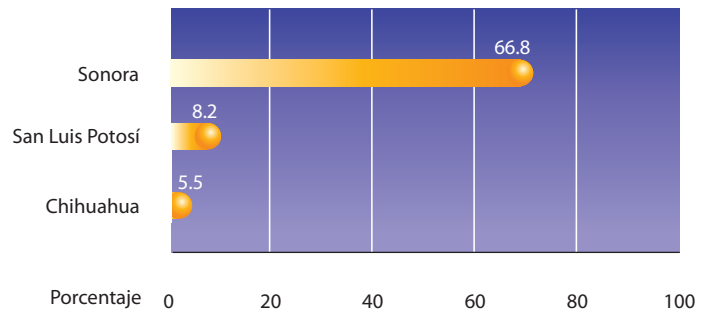
Plata



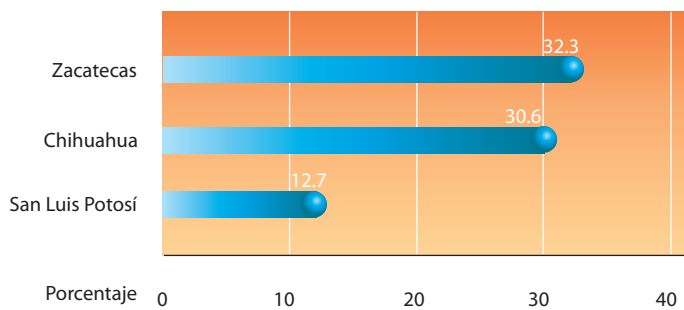
Plomo



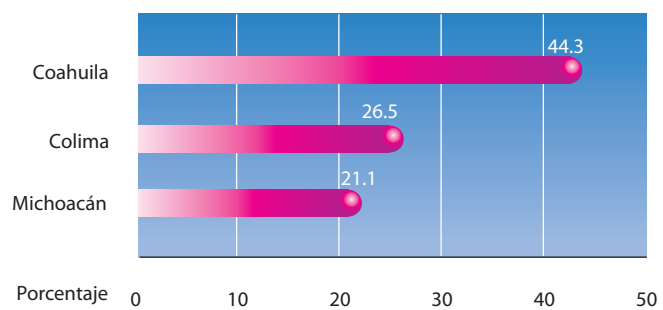
Cobre



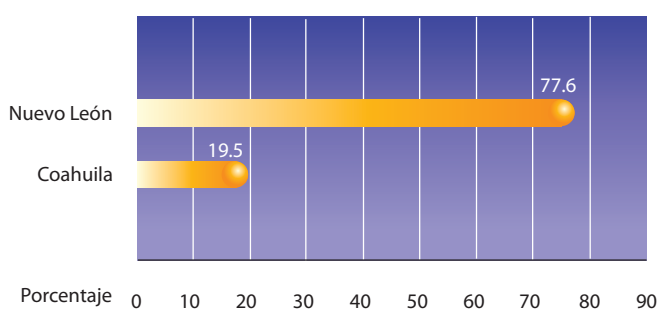
Zinc



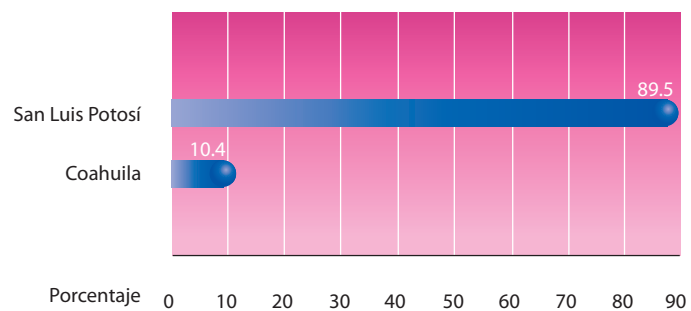
Fierro



Barita



Fluorita



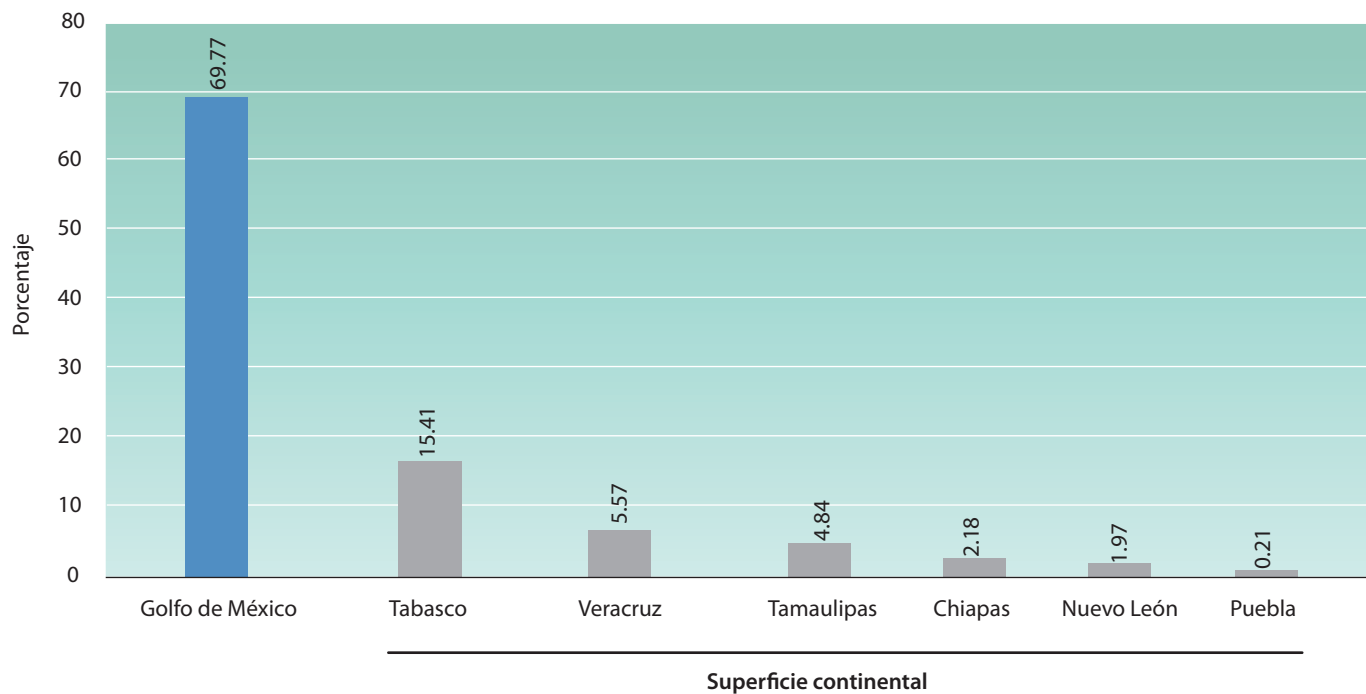
Fuente: Elaborado por INEGI. Con datos de Producción Minero metalúrgica, 2009.

Las gráficas indican el porcentaje de la producción nacional de las principales entidades productoras de minerales. Obsérvalas y contesta las siguientes preguntas: ¿Cuál es el porcentaje de la producción nacional de cobre que aportan Sonora, San Luis Potosí y Chihuahua? ¿Qué minerales se extraen en Chihuahua? ¿Qué porcentaje de fierro se extrae en Coahuila? ¿Qué entidad tiene la mayor producción de oro?

# Extracción de petróleo y gas natural



Fuente: Elaborado por INEGI, con datos de Pemex, 2006.



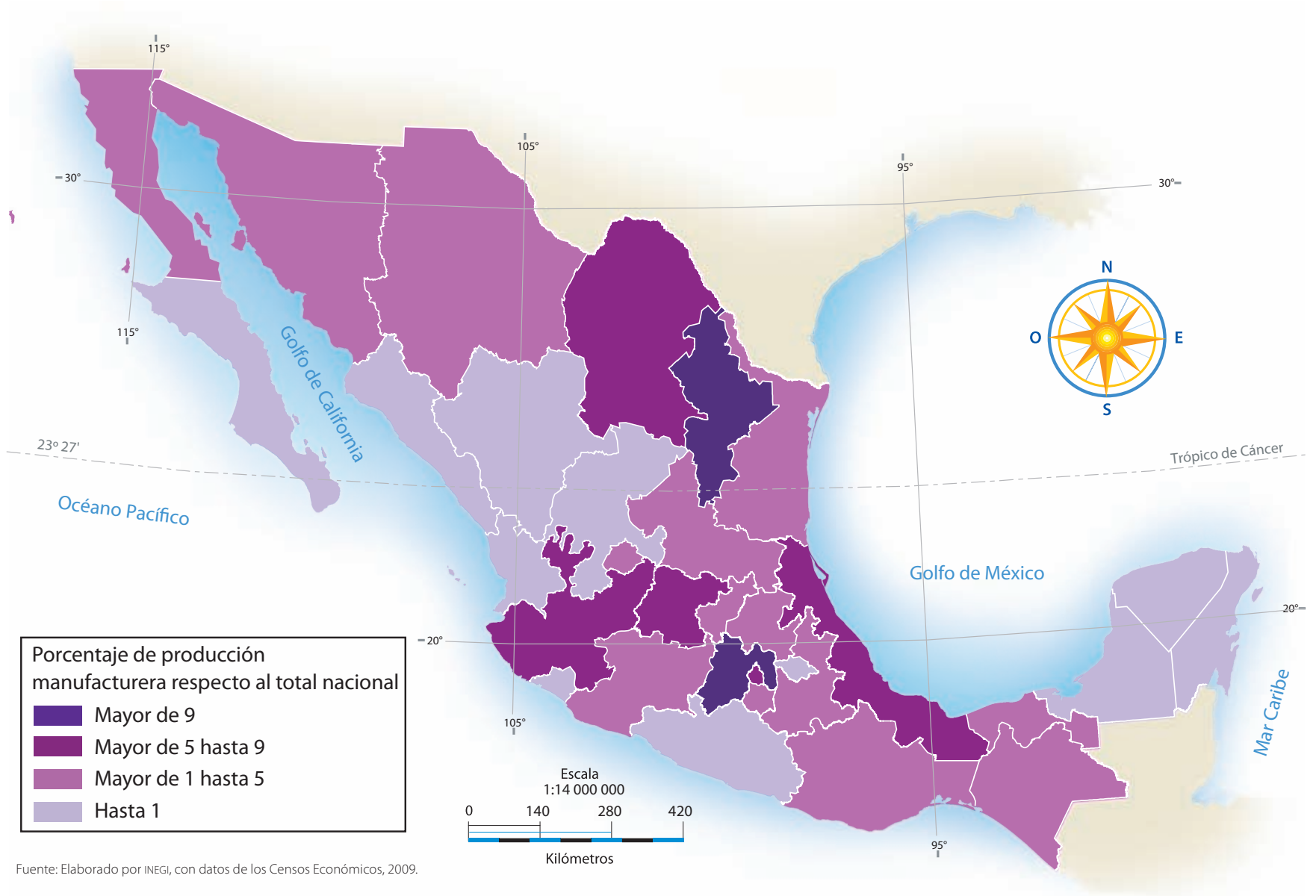
El petróleo y el gas natural son fuentes de energía. Se extraen del subsuelo, ya sea en tierra firme o en el mar.

En el Golfo de México se obtiene 70% de la producción nacional. Identifica en el mapa las zonas y entidades federativas donde se producen estos energéticos.

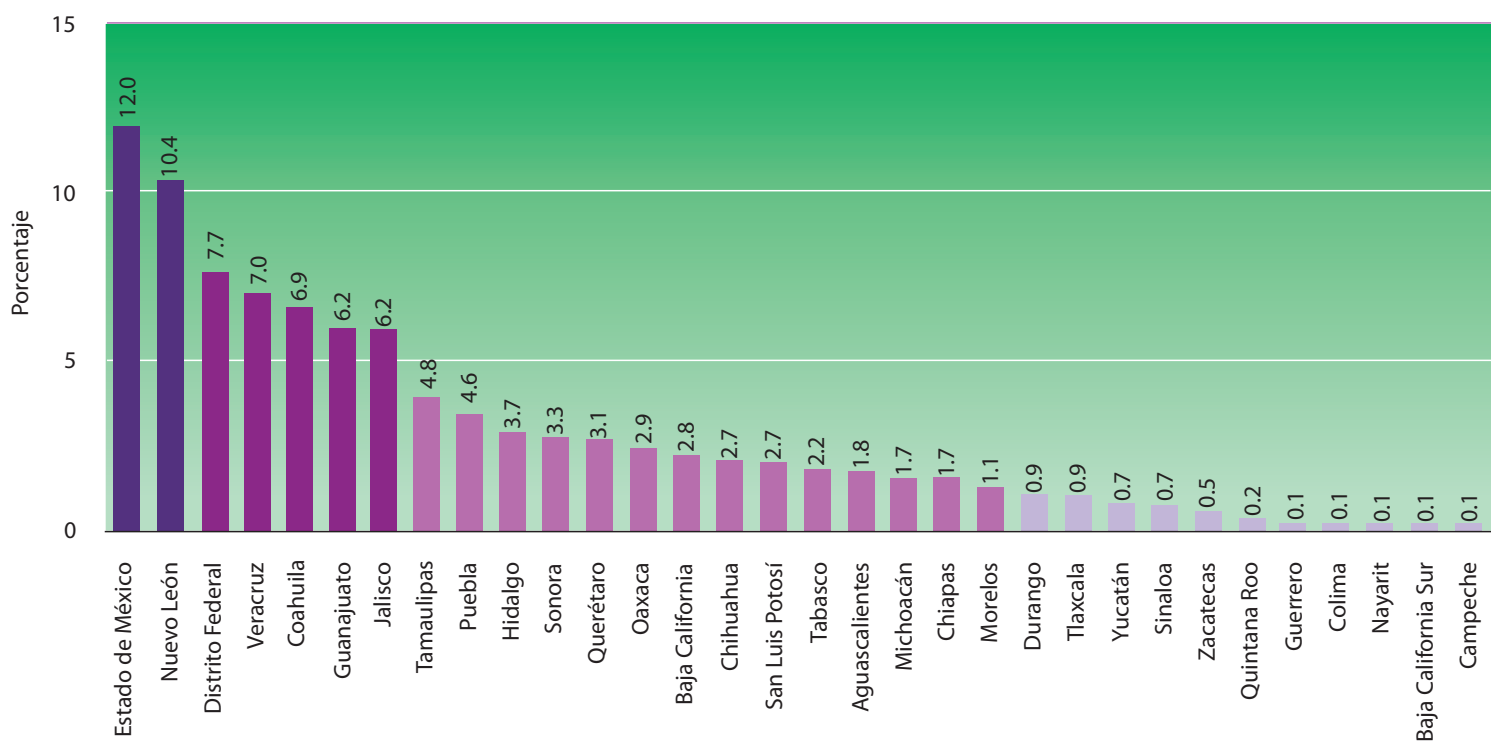
¿Cuál es el porcentaje de producción de Tabasco y Veracruz?

¿En qué región del país se localizan las entidades federativas productoras de petróleo y gas natural?

# Producción manufacturera



Fuente: Elaborado por INEGI, con datos de los Censos Económicos, 2009.



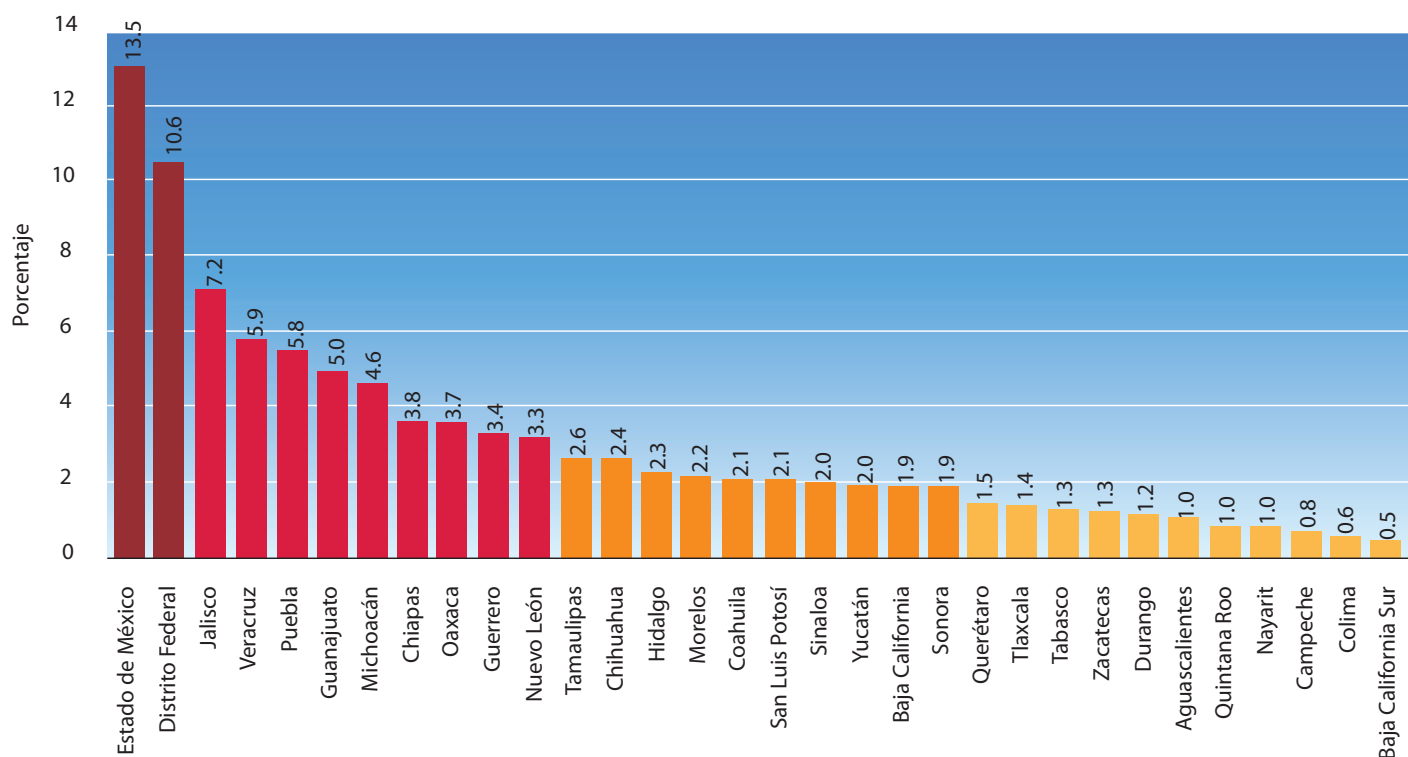
La industria manufacturera es una actividad económica secundaria y consiste en la transformación de materias primas en bienes y artículos, como prendas de vestir, envases, muebles, conservas, aceite comestible, calzado y maquinaria, entre otros.

El Estado de México, Nuevo León, el Distrito Federal, Veracruz, Coahuila y Guanajuato aportan un poco más de la mitad del total nacional de la producción manufacturera, mientras que once entidades proporcionan menos de 1% cada una. Localízalas en el mapa. ¿Qué porcentaje de producción manufacturera tiene la entidad en la que vives?

# Comercio

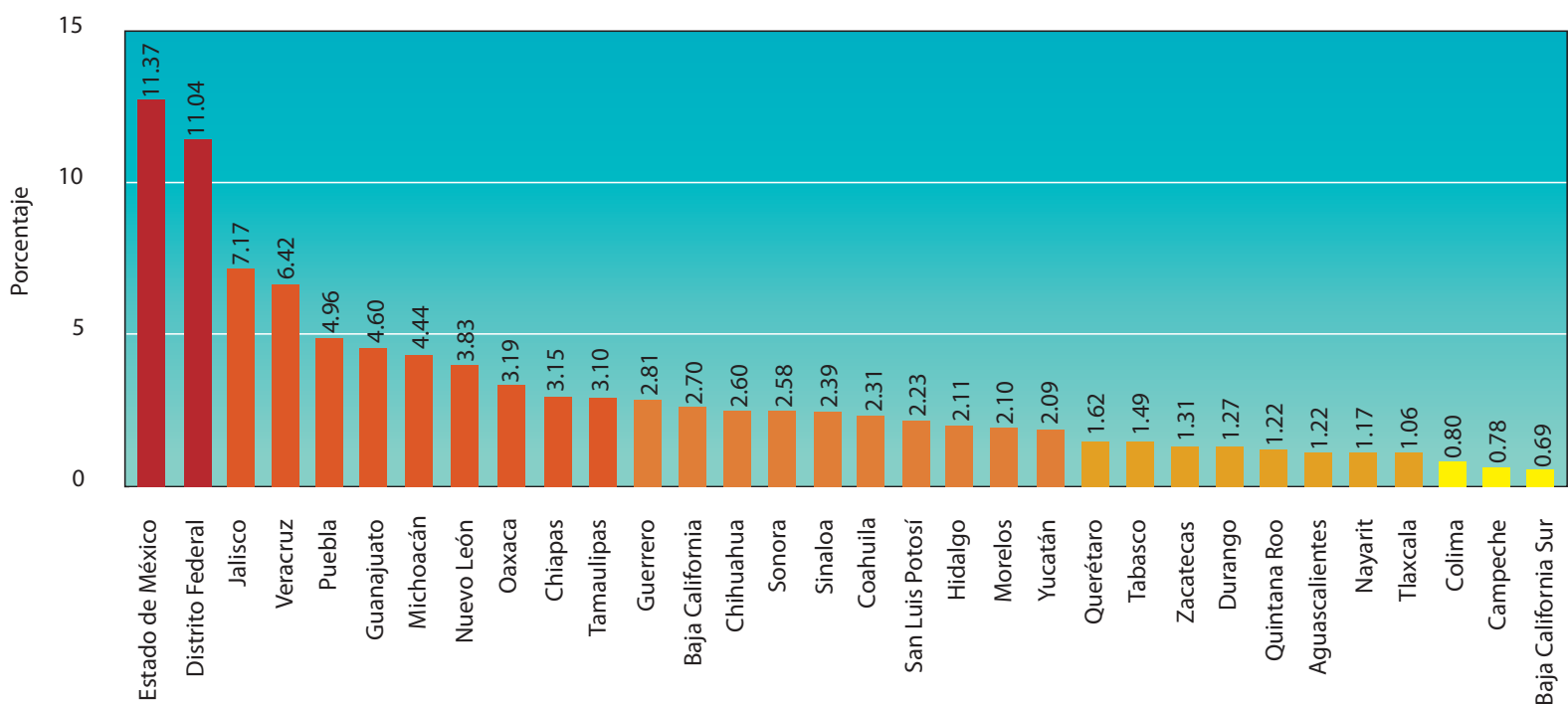


Fuente: Elaborado por INEGI, con datos de los Censos Económicos, 2009.



El comercio es una actividad económica terciaria que consiste en la compra y venta de bienes y artículos. Esta actividad se realiza en todo el territorio nacional; sin embargo, casi la mitad de los establecimientos comerciales se concentra en el Estado de México, Distrito Federal, Jalisco, Veracruz, Puebla y Guanajuato.

Localiza en el mapa la entidad donde vives e identifica el porcentaje de establecimientos comerciales que hay en ella.



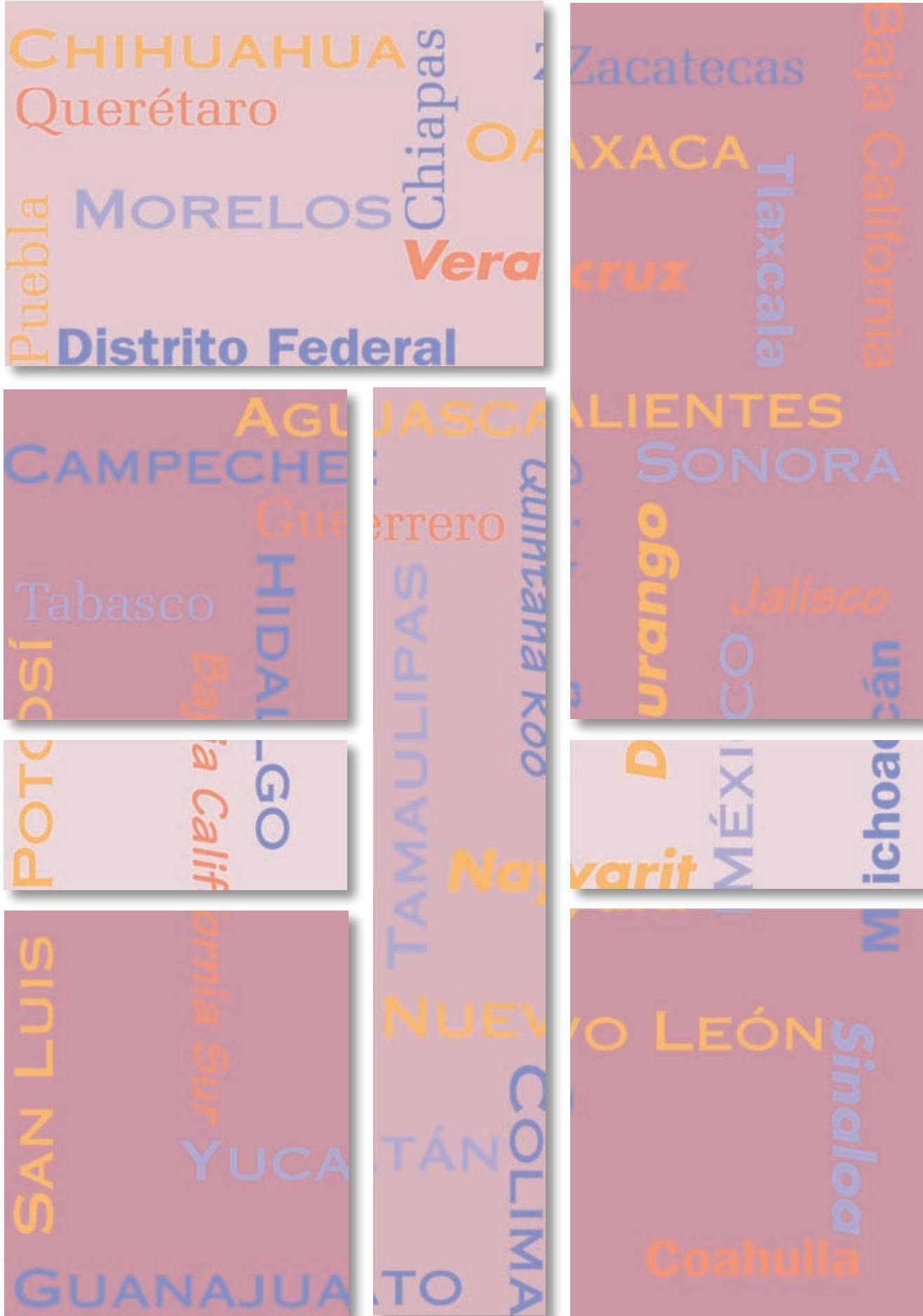
Recuerda que los servicios como el transporte, las comunicaciones, las actividades administrativas, la salud y la educación, entre otros, son actividades económicas terciarias.

Suma los porcentajes de los establecimientos que prestan servicios en el Distrito Federal, Estado de México, Jalisco, Veracruz, Puebla, Guanajuato y Michoacán y notarás que juntos concentran poco más de la mitad del total de servicios en el país.



# Entidades federativas

---





# Aguascalientes

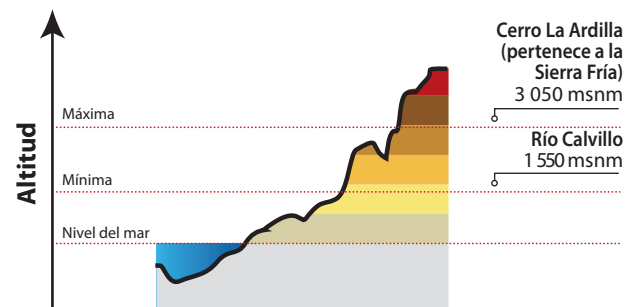


**Capital:** Aguascalientes

**Extensión:** 5 618 km<sup>2</sup>, 0.3% del territorio nacional


**Municipios:** 11

**Población (2005):** 1 065 416 habitantes, 1.0% del país



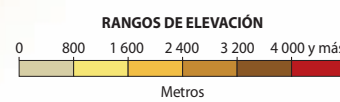
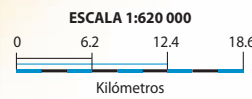
## Clima

Predomina el clima semiseco en 86% de su territorio y en el restante 14% se presenta un clima templado subhúmedo hacia el suroeste y noroeste del estado, ya que la sierra El Laurel y la Sierra Fria propician que la humedad aumente y la temperatura disminuya, la media anual es de 17 a 18 °C. Las lluvias son escasas y se presentan durante el verano; la precipitación anual es de 526 mm.



### Simbología

- ★ CAPITAL DEL ESTADO
- Límite estatal
- Hidrografía**
- Río
- Lago, laguna o presa
- △ Elevación principal
- Área natural protegida



## Vegetación

En la actualidad, los principales tipos de vegetación son los pastizales y bosques, cada uno ocupa un tercio de la vegetación natural del territorio. En segundo lugar, se localizan los matorrales, ubicados en las zonas planas y lomeríos al oriente del estado. La mitad oeste se caracteriza por su topografía de sierras y mesetas, también cuenta con una pequeña porción de selvas en el valle de Calvillo, ubicado en el extremo suroeste. En las zonas altas existen bosques de coníferas y encinos. Las zonas agrícolas abarcan 42% de la superficie.



## Fauna

Rata canguro, ratón de campo, ardilla, murciélago trompudo, mapache, coyote, zorrillo, armadillo, venado cola blanca; víbora de cascabel, rana de Moctezuma, escorpión, tiro chato y tortuga casquito. En los bosques de coníferas y encinos habitan: zorra gris, cacomixtle, musaraña, lince o gato montés, puma, comadreja, pecarí de collar, tlacuache y tuza.

Fuente: Elaborado por INEGI, con datos de Conagua, 2007.



## Localidades más pobladas

Localidad	Número de habitantes
Aguascalientes	663 671
Jesús María	38 631
Pabellón de Arteaga	26 797
Rincón de Romos	25 815
Calvillo	18 271
San Fco. de los Romo	13 262
Jesús Gómez Portugal	9 639
Ojocaliente	6 515
Palo Alto	4 810
Cosío	4 609

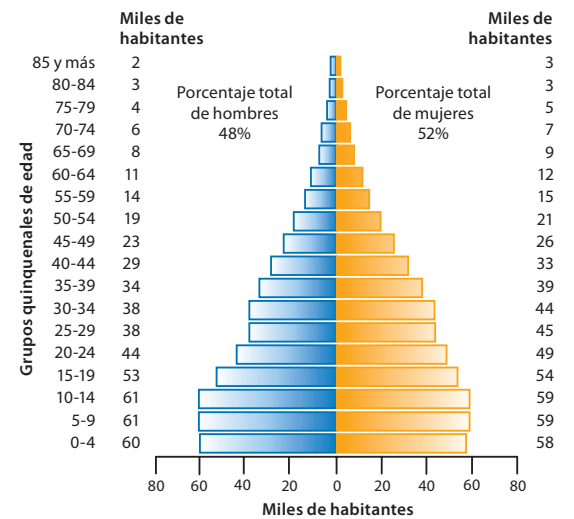


## Lugar nacional por producción

	<b>Agrícola</b>	Nopal forrajero	2° de 7
		Guayaba	2° de 21
		Ajo	3° de 20
	<b>Pecuaría</b>	Aves	3° de 32

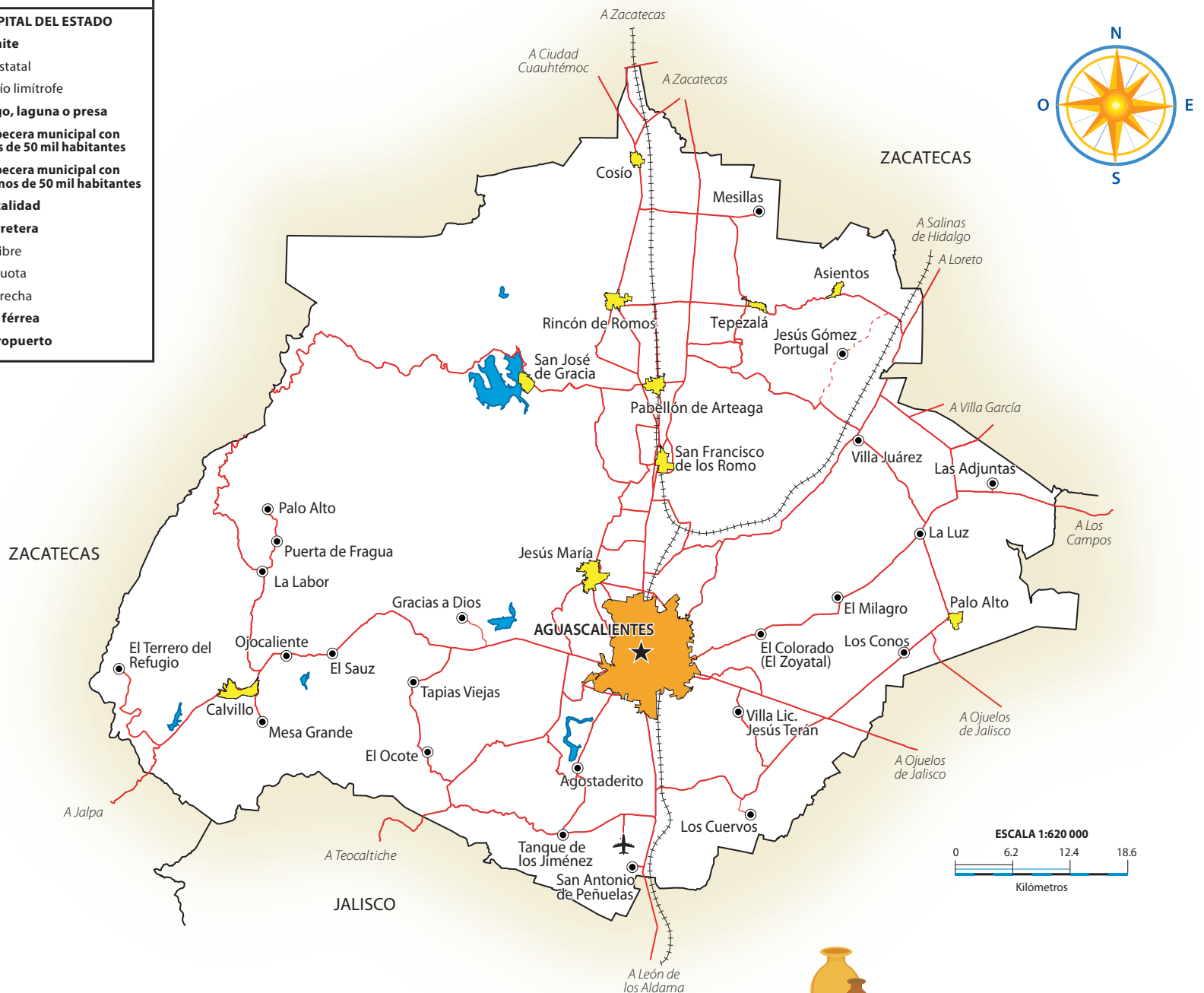


## Población por edad y sexo



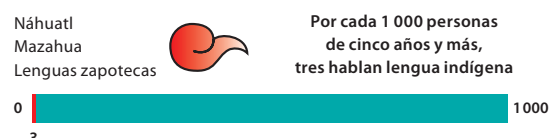
## Simbología

★	<b>CAPITAL DEL ESTADO</b>
—	<b>Límite</b>
—	Estatad
~	Río limítrofe
	<b>Lago, laguna o presa</b>
	<b>Cabecera municipal con más de 50 mil habitantes</b>
	<b>Cabecera municipal con menos de 50 mil habitantes</b>
●	<b>Localidad</b>
—	<b>Carretera</b>
—	Libre
—	Cuota
---	Brecha
++++	<b>Vía férrea</b>
✈	<b>Aeropuerto</b>



Fuente: Elaborado por INEGI, 2008.

## Hablantes de lengua indígena



## Cultura popular

**Música.** Corridos y sones. Se escucha la tambora y conjuntos norteños.

**Artesanías.** Deshilados en forma de hermosas prendas de vestir y de ornato. También, se producen tibores de cerámica con esgrafiado.

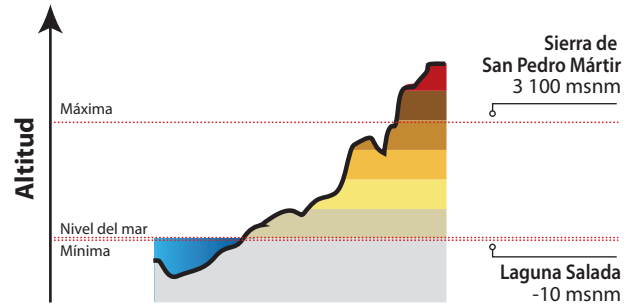
**Gastronomía.** Chile Aguascalientes, lomo de la abuela, esmeriles, birria, sopa campesina y carnitas; antojitos como: pozole, tacos dorados, enchiladas y sopes; tamales de biznaga, piñón o nuez; barbacoa de hoyo y mole de Aguascalientes. Gran variedad de dulces de guayaba.



# Baja California



**Capital:** Mexicali  
**Extensión:** 71 446 km<sup>2</sup>, 3.6% del territorio nacional  
**Municipios:** 5  
**Población (2005):** 2 844 469 habitantes, 2.8% del país



## Clima

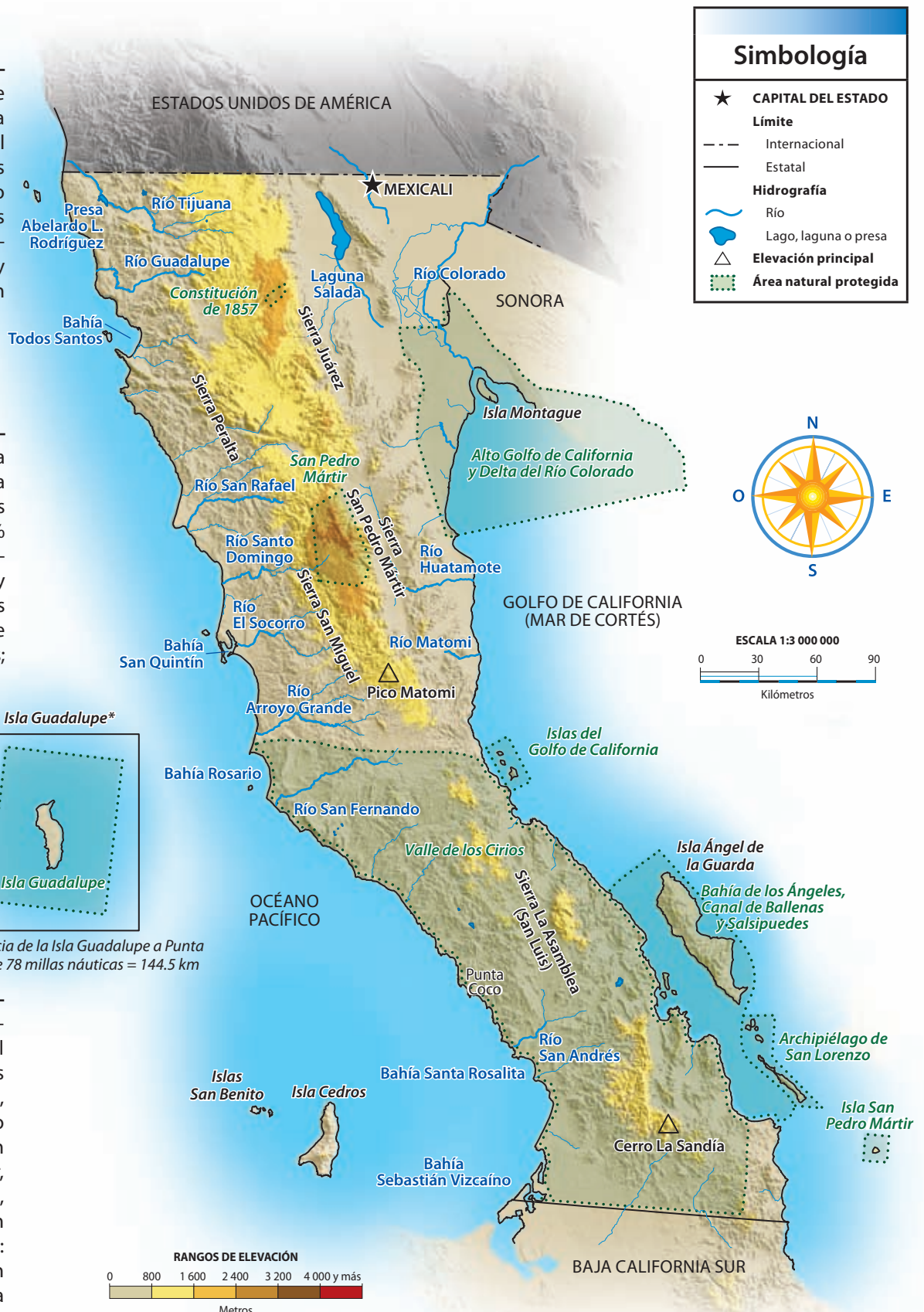
Debido a la forma peculiar de la península se presentan diferentes tipos de climas: predomina el muy seco en 69% del territorio, seguido del seco y semiseco en 24%; en lo alto de las sierras de Juárez y San Pedro Mártir hay clima templado subhúmedo (7%). La temperatura media anual es de 18 a 19 °C, aunque en Mexicali se han registrado hasta 45 °C en verano. Las lluvias son muy escasas, alrededor de 200 mm de precipitación total anual.

## Vegetación

De la superficie del estado, 80% está constituida por matorrales, gran parte se localiza en el Área de Protección de Flora y Fauna en el Valle de los Cirios y en la vertiente costera de la península; 4% por bosques de coníferas y encinos, 9% de chaparrales en las partes altas de las sierras de Juárez y San Pedro Mártir. También se encuentran las dunas costeras en los límites de los litorales, además de los palmares naturales en la parte alta de las sierras; 7% del suelo del territorio es de uso agrícola.

## Fauna

En zonas de matorrales: víbora de cascabel, lagarto escorpión, cacomixtle, correcominos, zorra del desierto, topo ciego y borrego cimarrón. En los bosques: ratón de Monserrat y de San Lorenzo, murciélago, ardilla, zorra gris, musaraña, gato montés, puma, tlacoyote y venado bura. En ambientes acuáticos: coral, sardinilla peninsular, delfín nariz de botella, delfín común, ballena azul, gris y jorobada; elefante marino, orca, foca común y cachalote. Animales en peligro de extinción: Berrendo, rata cambalachera de Cedros y de San Martín, rata canguro de San Quintín, ratón de Isla Ángel, nutria marina, lobo marino de Guadalupe, tortuga marina verde y vaquita marina.



Fuente: Elaborado por INEGI, con datos de Conagua, 2007.

## Localidades más pobladas

Localidad	Número de habitantes
Tijuana	1 286 187
Mexicali	653 046
Ensenada	260 075
Tecate	59 124
Playas de Rosarito	56 887
Pórtico de San Antonio	24 790
La Joya	22 173
Santa Isabel	22 007
Terrazas del Valle	19 559
Rodolfo Sánchez T.	15 814



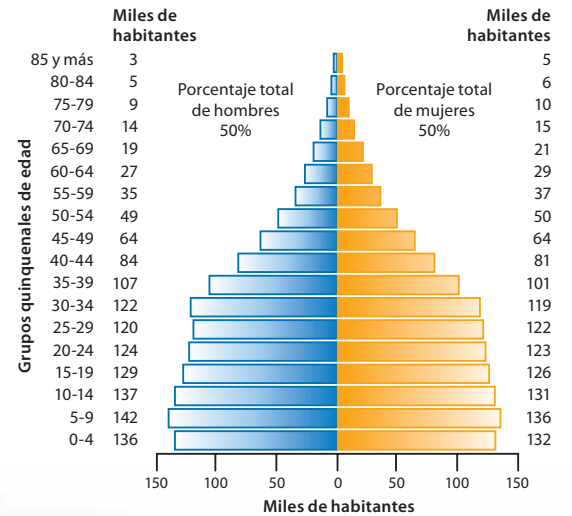
## Lugar nacional por producción

Categoría	Producto	Rango
Agrícola	Flores*	1° de 1
	Pastos	1° de 15
	Cebolla	2° de 25
	Algodón hueso	2° de 6
	Fresa	2° de 9
	Zacate semilla	2° de 2
	Dátil	2° de 4
Pesquera	Erizo	1° de 2
	Macarela	2° de 5
	Anchoveta	2° de 9

\* Se refiere a cultivos perennes o anuales.



## Población por edad y sexo



## Cultura popular

**Música.** Conjuntos norteños con acordeón y bajo.

**Artesanías.** Rebozos y huipiles elaborados en telar de cintura; piezas de barro, ónix, pieles, plata, vidrio soplado y hierro. Las mujeres Pai Pai utilizan técnicas ancestrales para moldear vasijas de cerámica; los hombres tallan madera para producir arcos, flechas, mazos y palos. Las mujeres y niños Kumiai son hábiles tejedores del junco. En el Valle de Mexicali se producen objetos a base de conchas, además, cintos, bolsas y collares de chaquiras. En Ensenada, se producen tableros de ajedrez, marcos y figuras decorativas de conchas de abulón.

**Gastronomía.** Almejas chocolateadas, tacos de pescado y de mariscos, tamales fajados, guisados de langosta, camarón o abulón y variedad de quesos. Para tomar, vinos de mesa.



## Simbología

★	CAPITAL DEL ESTADO
---	Límite Internacional
---	Límite Estatal
~	Río limítrofe
■	Lago, laguna o presa
+	Cabecera municipal con más de 50 mil habitantes
+	Cabecera municipal con menos de 50 mil habitantes
●	Localidad
—	Carretera Libre
—	Carretera Cuota
---	Carretera Brecha
++++	Vía férrea
✈	Aeropuerto
⚓	Puerto marítimo
▲	Zona arqueológica abierta al público

## Hablantes de lengua indígena

Lenguas mixtecas  
Lenguas zapotecas  
Náhuatl



Por cada 100 personas de cinco años y más, una habla lengua indígena



Fuente: Elaborado por INEGI, 2008.



# Baja California Sur


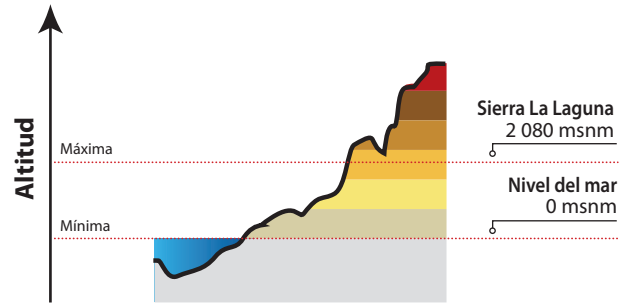


**Capital:** La Paz

**Extensión:** 73 922 km<sup>2</sup>, 3.8% del territorio nacional

**Municipios:** 5

**Población (2005):** 512 170 habitantes, 0.5% del país



## Clima

Predomina el clima muy seco en 92% de su territorio. En las sierras Agua Verde, El Potrero y La Giganta (7%) hay clima seco y semiseco y en la sierra La Laguna (1%) se encuentra clima templado subhúmedo. La temperatura media anual es de 18 a 22 °C; sin embargo, en Loreto se han registrado hasta 40 °C. Las lluvias son muy escasas y se presentan en verano; la precipitación total anual es 200 mm.



## Vegetación

Los matorrales ocupan 86% de la superficie de la entidad, le siguen en importancia las selvas secas en la región de Los Cabos y los manglares de las costas. En la parte sur se localizan los bosques, principalmente de encinos en la sierra La Laguna (reserva de la biosfera); en la parte litoral existe vegetación de dunas costeras y mezquitas que se presentan en los cauces de arroyos intermitentes. Sólo 2.7% de la superficie estatal se dedica a la agricultura.

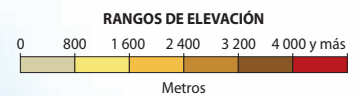


## Fauna

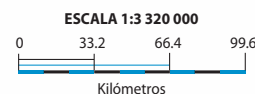
En los matorrales: correcaminos, zorra del desierto, borrego cimarrón y tlacoyote. En la selva seca: ave alca, víbora de cascabel, lagarto escorpión y cacomixtle. En ambientes acuáticos: lobo marino de California, elefante marino y común, corales, caracol gorrito, concha nácar, sardinilla peninsular, delfín nariz de botella, foca común, ballena azul, ballena gris, ballena jorobada, orca, rorcual tropical y cachalote. Animales en peligro de extinción: nutria marina y foca de Guadalupe.

## Simbología

- ★ CAPITAL DEL ESTADO
- Límite estatal
- Hidrografía**
- Río
- Lago, laguna o presa
- Elevación**
- △ Elevación principal
- ☉ Volcán
- ⋯ Área natural protegida



OCEANO PACIFICO



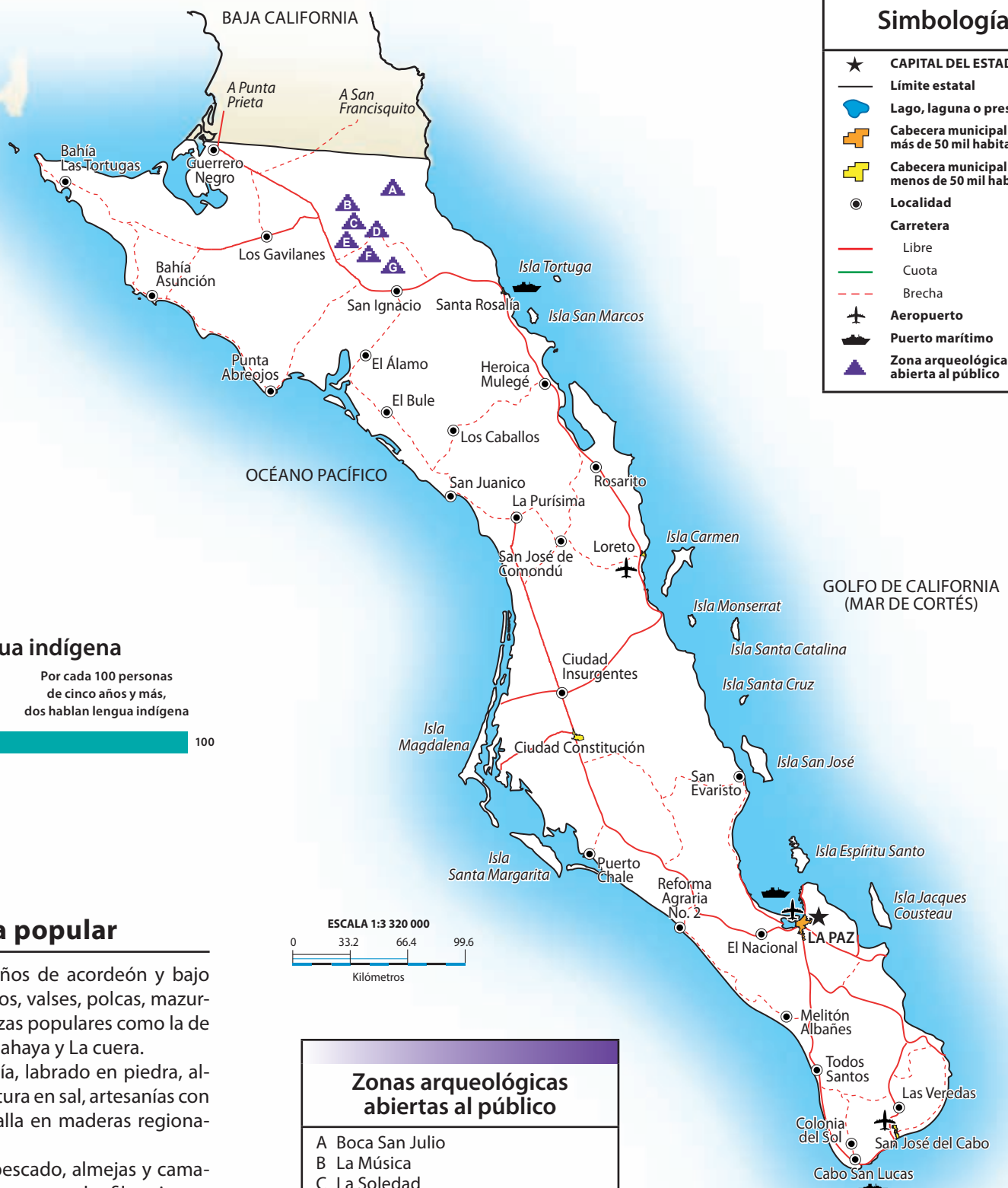

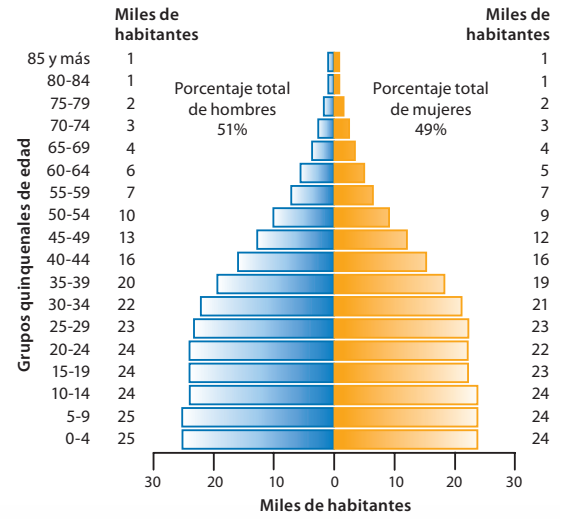
Fuente: Elaborado por INEGI, con datos de Conagua, 2007.

Localidades más pobladas		
Localidad		Número de habitantes
La Paz		189 176
Cabo San Lucas		56 811
San José del Cabo		48 518
Ciudad Constitución		37 221
Colonia del Sol		27 057
Guerrero Negro		11 894
Loreto		10 283
Santa Rosalía		9 768
Ciudad Insurgentes		7 080
Las Veredas		6 999

### Lugar nacional por producción

	<b>Agrícola</b>	Albahaca	1° de 4
		Fresa	2° de 6
	<b>Pesquera</b>	Calamar	1° de 12
		Almeja	1° de 11
		Cabrilla	1° de 17
		Raya y similares	1° de 17
	<b>Minera</b>	Sal	1° de 4
		Yeso	1° de 9
		Fosforita	1° de 1

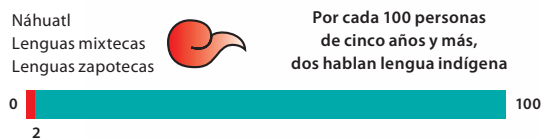
### Población por edad y sexo



#### Simbología

- ★ CAPITAL DEL ESTADO
- Límite estatal
- Lago, laguna o presa
- Cabecera municipal con más de 50 mil habitantes
- Cabecera municipal con menos de 50 mil habitantes
- Localidad
- Carretera
- Libre
- Cuota
- - - Brecha
- Aeropuerto
- Puerto marítimo
- Zona arqueológica abierta al público

### Hablantes de lengua indígena



### Cultura popular

**Música.** Grupos norteños de acordeón y bajo sexto que tocan corridos, vales, polcas, mazurcas y redovas. Hay danzas populares como la de Los cañeros, Flor de pitahaya y La cuera.

**Artesanías.** Talabartería, labrado en piedra, alfarería, cerámica, escultura en sal, artesanías con conchas y caracoles, talla en maderas regionales, cestería y textiles.

**Gastronomía.** Jaiba, pescado, almejas y camarones rellenos; pescado tatemado, filete imperial de camarón; langosta; mantarraya; tamales amarrados de cabeza, de pecho o de pollo; machaca de res y empanadas fritas de picadillo o de frijoles dulces.


#### Zonas arqueológicas abiertas al público

A	Boca San Julio
B	La Música
C	La Soledad
D	La Pintada
E	Las Flechas
F	El Ratón
G	Cuesta Palmarito

Fuente: Elaborado por INEGI, 2008.



# Campeche

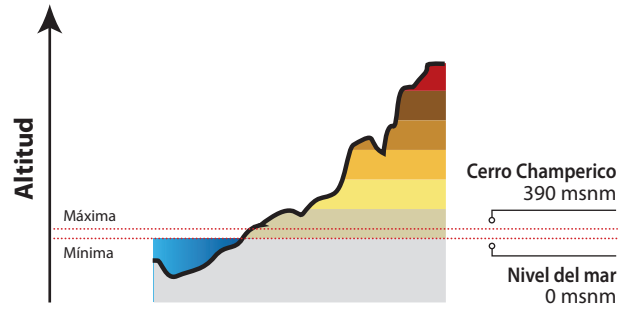


**Capital:** Campeche

**Extensión:** 57 924 km<sup>2</sup>, 3.0% del territorio nacional

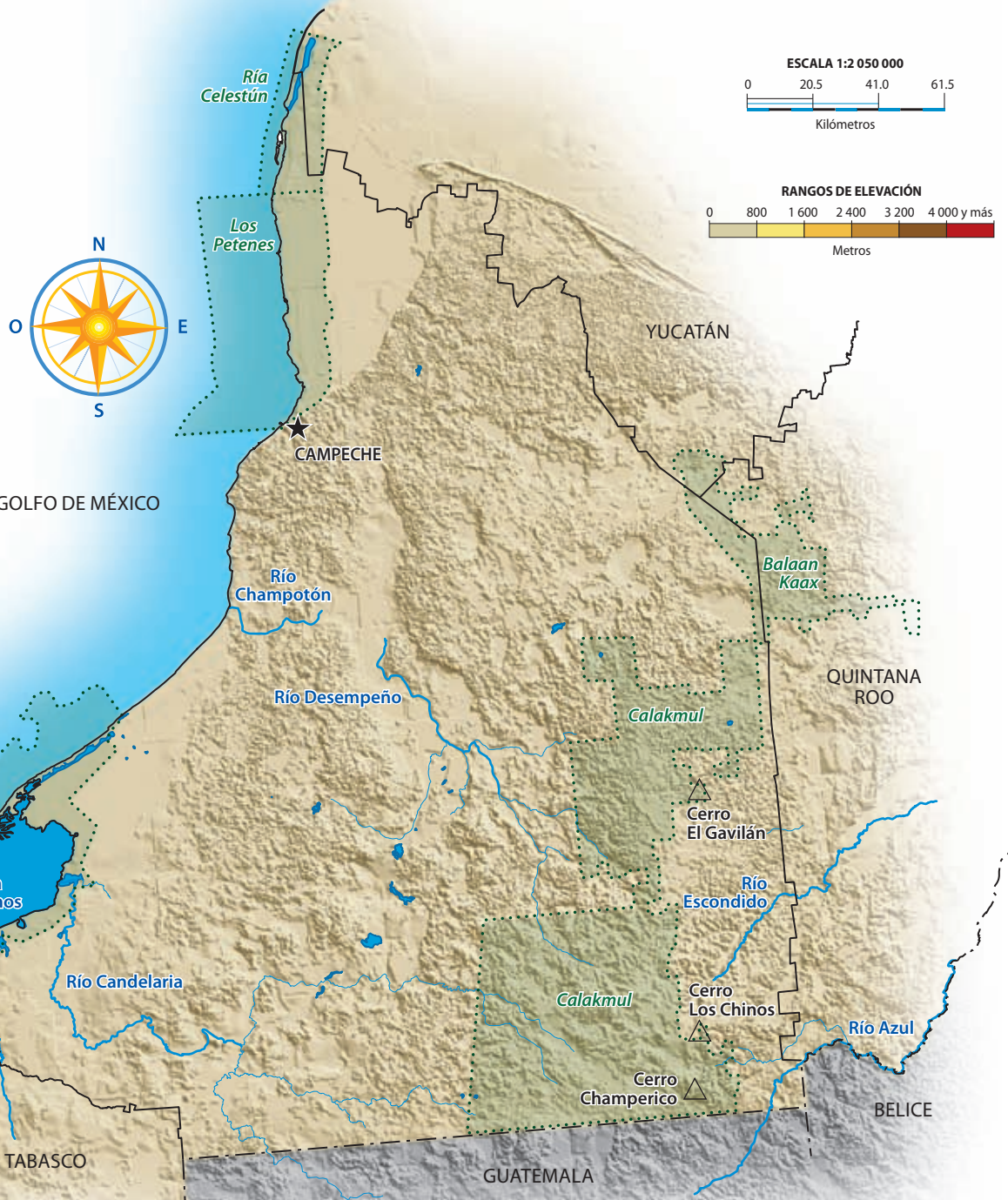
**Municipios:** 11

**Población (2005):** 754 730 habitantes, 0.7% del país



## Clima

Predomina el clima cálido subhúmedo en 92% del territorio; en su colindancia con Tabasco existe cálido húmedo y al norte de la entidad hay una pequeña zona (8%) con clima seco y semiseco. La temperatura media anual es de 26 a 27 °C. No se presentan heladas y se han alcanzado registros históricos de más de 40 °C. Durante el verano, las lluvias son de abundantes a muy abundantes; la precipitación total anual varía entre 1 200 y 2 000 mm.



Simbología	
★	CAPITAL DEL ESTADO
Límite	
---	Internacional
---	Estatad
Hidrografía	
~	Río
■	Lago, laguna o presa
△	Elevación principal
■	Área natural protegida

## Fauna

En la selva húmeda: murciélago pescador y jaguarundi. En la selva seca: mapache, zorrillo, tlacuache, nutria de río, sapo excavador, cacomixtle, musaraña, murciélago y boa constrictor. En los manglares, cocodrilo de pantano. En ambientes acuáticos: mojarra del Petén, pepinos y estrellas de mar, esponjas, moluscos; delfín nariz de botella, foca monje y puerco espín. Animales en peligro de extinción: mono aullador, saraguato, mono araña, ocelote, jaguar, oso hormiguero, tigrillo. Armadillo y puma.

## Vegetación

Predominan las selvas húmedas; en las partes inundables existen selvas secas con árboles como el palo de tinto y pucté. Hay otros tipos de vegetación como: manglar, el petén, el tular y las sabanas. De la superficie estatal, 15% se dedica al uso agrícola y a la siembra de pastizales para consumo pecuario.

Fuente: Elaborado por INEGI, con datos de Conagua, 2007.

## Localidades más pobladas

Localidad	Número de habitantes
Campeche	211 671
Ciudad del Carmen	154 197
Champotón	27 235
Escárcega	27 214
Calkiní	14 289
Dzitbalché	10 951
Hecelchakán	9 974
Candelaria	9 285
Seybaplaya	8 285
Pomuch	8 180

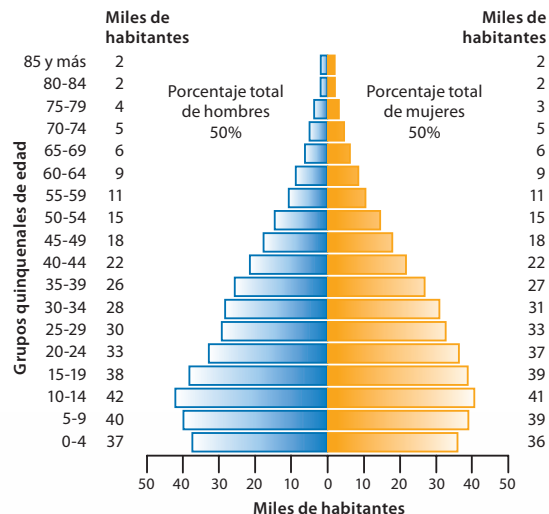


## Lugar nacional por producción

	<b>Agrícola</b>	Arroz palay	1° de 15
		Zapote	1° de 14
		Maíz grano (semilla)	2° de 2
	<b>Pesquera</b>	Caracol	1° de 10
		Jurel	1° de 17
		Charal	1° de 9
		Corvina	1° de 17
		Pulpo	2° de 13
		Sierra	2° de 17
	<b>Pecuaría</b>	Miel	1° de 22
	<b>Forestal</b>	Maderas tropicales	3° de 23
		Maderas preciosas	3° de 21



## Población por edad y sexo



## Cultura popular

**Música.** La trova campechana y las canciones: "Torres de catedral", "La novia del mar" y "El pregonero". Entre los bailes se encuentran: "El pichito amoroso", "La guaranducha" y "La campechanita habanera".

**Artesanías.** Artículos tallados en cuerno de toro; trabajos con escamas de pescado; tallado en maderas preciosas; objetos en palma de jipi; adornos con conchas; alfarería y cerámica.

**Gastronomía.** Pan de cazón, camarón al coco, panuchos, pámpano, frijol con puerco, chocolomo, mondongo, pibipollo y mariscos en general; merengues; mazapán; dulce de pan, papaya o calabaza; conservas de nanche, ciricote, ciruela o cocoyol. De las bebidas destacan las aguas de horchata, coco, arroz, chaya o marañón.



Fuente: Elaborado por INEGI, 2008.

## Zonas arqueológicas abiertas al público

A Xcalumkín	I Hochob
B Chunhuhub	J Nadzca'an
C Kankí	K Balamkú
D Tohcok	L Becán
E Santa Rosa Xtampak	M Chicanná
F Dzibilnocac	N Xpuhil
G Edzná	Ñ Hormiguero
H Tabasqueño	O Calakmul
	P El Tigre

## Hablantes de lengua indígena

Náhuatl  
Maya



Por cada 100 personas mayores de 5 años, 13 hablan lengua indígena



## Simbología

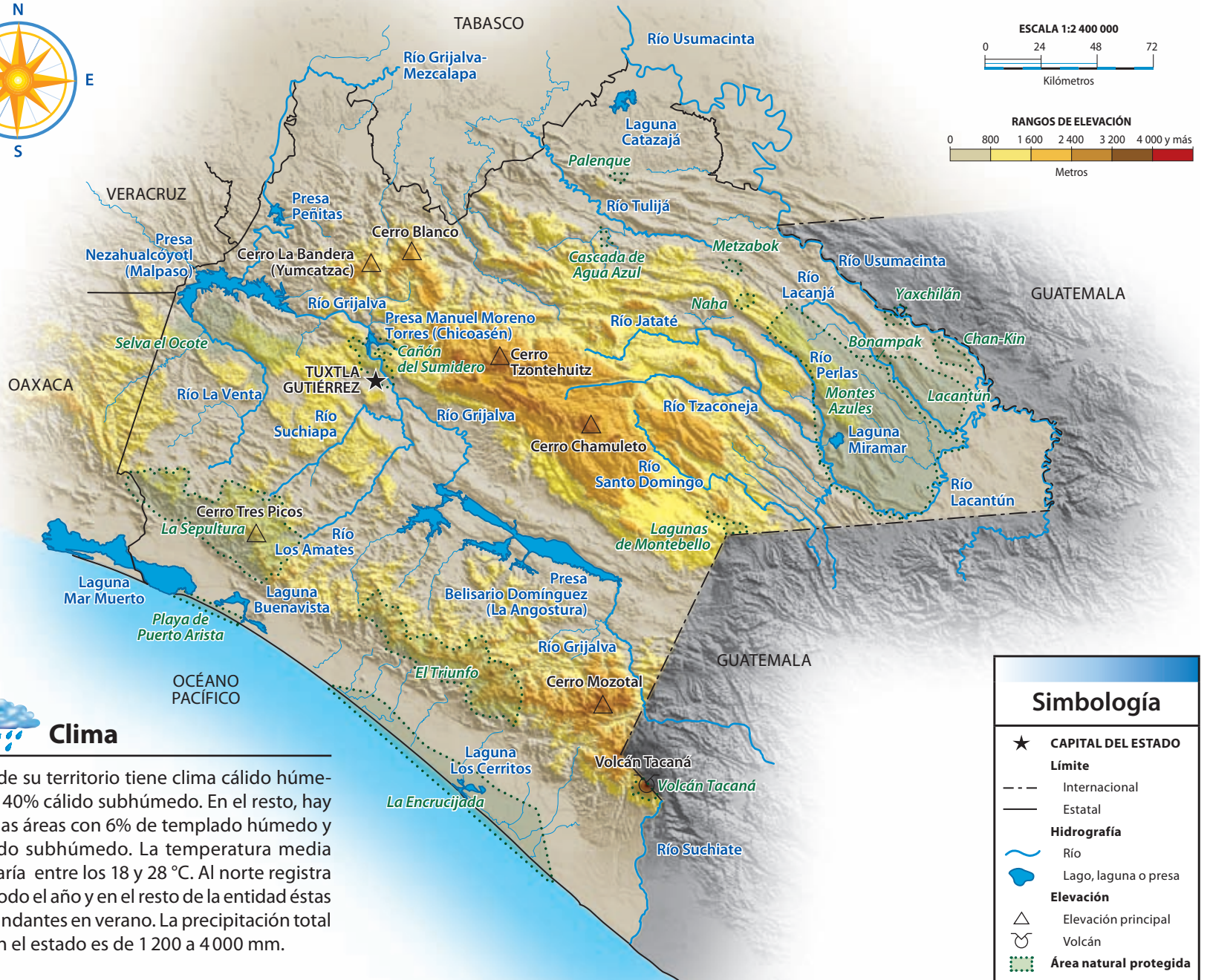

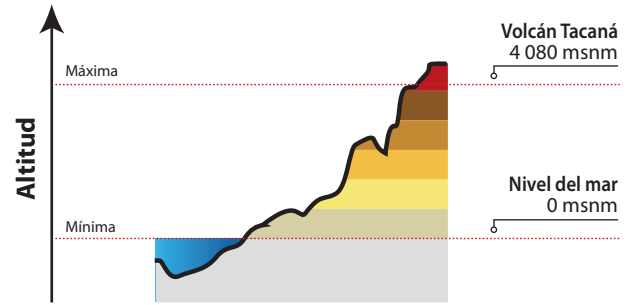
★ CAPITAL DEL ESTADO	● Localidad
--- Límite Internacional	— Carretera Libre
— Límite Estatal	— Carretera Cuota
~ Río limitrofe	++++ Vía férrea
🌊 Lago, laguna o presa	✈️ Aeropuerto
🏘️ Cabecera municipal con más de 50 mil habitantes	🚢 Puerto marítimo
🏘️ Cabecera municipal con menos de 50 mil habitantes	🏛️ Zona arqueológica abierta al público



# Chiapas



**Capital:** Tuxtla Gutiérrez  
**Extensión:** 73 289 km<sup>2</sup>, 3.7% del territorio nacional  
**Municipios:** 118  
**Población (2005):** 4 293 459 habitantes, 4.2% del país



## Clima

El 54% de su territorio tiene clima cálido húmedo y en 40% cálido subhúmedo. En el resto, hay pequeñas áreas con 6% de templado húmedo y templado subhúmedo. La temperatura media anual varía entre los 18 y 28 °C. Al norte registra lluvias todo el año y en el resto de la entidad éstas son abundantes en verano. La precipitación total anual en el estado es de 1 200 a 4 000 mm.

## Vegetación

Presenta amplia variedad, desde la costa hasta las partes altas de la Sierra Madre del Sur; predominan las selvas húmedas al norte del estado alcanzando su máxima representación en la Selva Lacandona. Le siguen los bosques de coníferas y encinos y los bosques húmedos de montaña, así como los pastizales cultivados. La agricultura ocupa 39% del territorio de la entidad. Cuenta con 106 áreas protegidas de las cuales 18 son de carácter federal, 25 estatal y 63 municipales.

## Fauna

En la selva húmeda: nutria de río, murciélago pescador, jaguarundí, colibrí, sapo excavador, lagarto alicate y rana. En bosques de coníferas y encinos: ardilla voladora, murciélago y musaraña. En el manglar, caimán. En ambientes acuáticos: mojarra del Petén, cacomixtle y ballena jorobada. Animales en peligro de extinción: tlacuache acuático, armadillo, oso hormiguero, pavón, águila arpía, mono aullador, saraguato, mono araña, ocelote, jaguar, quetzal, mojarra panza colorada, tortuga golfina, manatí y tapir.

Fuente: Elaborado por INEGI, con datos de Conagua, 2007.



### Localidades más pobladas

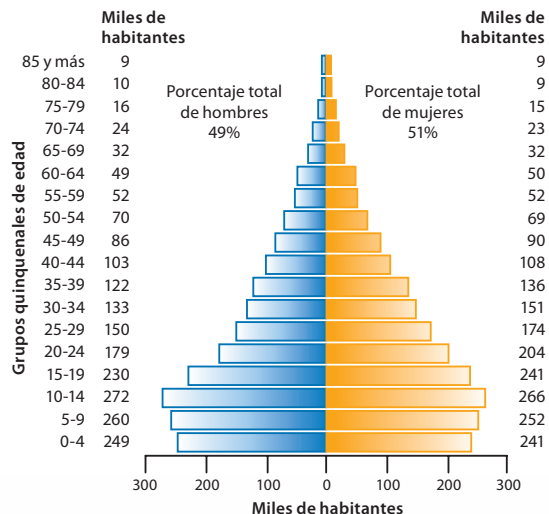
Localidad	Número de habitantes
Tuxtla Gutiérrez	490 455
Tapachula	189 991
San Cristóbal de las Casas	142 364
Comitán	83 571
Cintalapa	39 804
Chiapa de Corzo	37 627
Palenque	37 301
Villaflores	35 713
Ocosingo	35 065
Ocozocoautla	33 781

### Lugar nacional por producción

	<b>Agrícola</b>	Palma africana	1° de 4
		Café cereza	1° de 15
		Soya	2° de 7
		Ajonjolí	2° de 9
		Plátano	2° de 18
		Papaya	2° de 20
	Cacahuate	2° de 24	
	<b>Pesquera</b>	Cazón	1° de 17
		Tiburón	2° de 17
		Bagre	2° de 27
	<b>Pecuaria</b>	Miel	2° de 22
		Bovino (carne)	3° de 32
	<b>Minera</b>	Azufre	2° de 8



### Población por edad y sexo


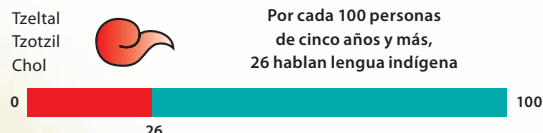


### Zonas arqueológicas abiertas al público

<b>A Palenque</b>	F Bonampak
<b>B Chiapa de Corzo</b>	G Chinkultic
<b>C Toniná</b>	H Tenam Puente
<b>D Plan de Ayutla</b>	I Lagartero
<b>E Yaxchilán</b>	J Izapa

Nota: Las zonas arqueológicas que incluyen un museo de sitio están en negritas.

### Hablantes de lengua indígena



### Cultura popular

**Música.** Sones, marchas y zapateados interpretados con arpas, violines, flautas, bandas de viento, marimbas o percusiones. En la zona de los Altos se escucha la música ritual indígena con danzas de morisma, mache o monos.

**Artesanías.** Trabajos elaborados con ámbar, bolsas, textiles, cestería, muñecas, objetos en piedra y alfarería. Elaboración de juguetes y talla en madera en Chiapa de Corzo, San Cristóbal de las Casas, Comitán y Palenque.

**Gastronomía.** Chipilín, guisados con frijol, tatanate; chumul; caldo de shuti o de sihuamonte; chanfaina estilo Soconusco; estofado de pollo; tamales de iguana, chipilín o jacuané; armadillo guisado; picte de elote; toro pinto; mole de guajolote; palmito; chaya; hierba mora; casquito; tortuga; pescados y mariscos; dulces de plátano, coco, chilacayote, cacahuate y chocolate. Para beber: agua de chicha, pozol y chocolate.

Fuente: Elaborado por INEGI, 2008.



## Localidades más pobladas

Localidad	Número de habitantes
Juárez	1 301 452
Chihuahua	748 518
Delicias	108 187
Hidalgo del Parral	101 147
Cuauhtémoc	98 725
Nuevo Casas Grandes	50 863
Santa Rosalía de Camargo	39 149
José Mariano Jiménez	33 567
Pedro Meoqui	21 306
Manuel Ojinaga	18 378

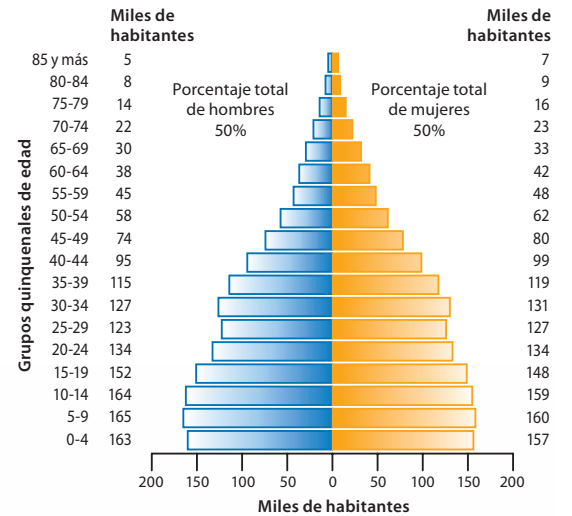


## Lugar nacional por producción

Categoría	Producto	Rango
Agrícola	Cebolla	1° de 25
	Avena forrajera	1° de 25
	Algodón hueso	1° de 6
	Manzana	1° de 23
	Nuez	1° de 19
	Maíz forrajero	2° de 20
	Sorgo forrajero verde	2° de 25
Forestal	Coníferas	2° de 26
	Pino	2° de 26
	Encino	2° de 23
Minera	Plomo	1° de 8
	Zinc	1° de 6
	Oro	2° de 10
	Plata	2° de 13



## Población por edad y sexo

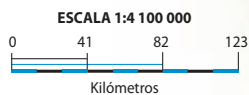


## Hablantes de lengua indígena



### Simbología

- ★ CAPITAL DEL ESTADO
- Límite
  - Internacional
  - Estatal
- ~ Río límite
- Lago, laguna o presa
- Cabecera municipal con más de 50 mil habitantes
- Cabecera municipal con menos de 50 mil habitantes
- Localidad
- Carretera
  - Libre
  - Cuota
  - - - Brecha
- Vía férrea
  - ++++
- Aeropuerto
- Zona arqueológica abierta al público



## Cultura popular

**Música.** Lo tradicional es la música tarahumara autóctona, así como las polcas y la típica de banda y norteña.

**Artesanías.** Destaca la artesanía tarahumara: máscaras, violines, guitarras, pitos de carrizo, tambores, cucharas de palo, flechas, arcos, carcajes, huacales, sombreros de palma, aperos de labranza, bolas de madera, cobijas, fajas, adornos ceremoniales para la cabeza (*natépare*), cestas, guares de palmilla, alfarería y collares de cuentas (lágrimas de Job). En la cerámica destacan las piezas de la región de Paquimé.

**Gastronomía.** Cortes de carne asada, chile con queso, menudo de res, crema de queso, chachales de origen tarahumara, lentejas con chorizo, pescado *black bass*, discada, carne seca, cocido, burritos, pan de Parral, dulces de Valle de Allende, paletas de leche y fruta.



Fuente: Elaborado por INEGI, 2008.

## Zonas arqueológicas abiertas al público

- A Paquimé
- B Cueva de la Olla
- C Cuarenta Casas
- D Huapoca
- E Cueva Grande

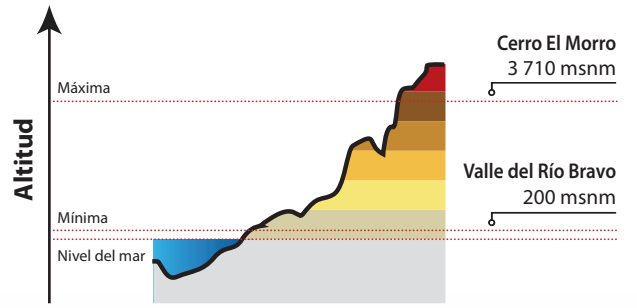
Nota: Las zonas arqueológicas que incluyen un museo de sitio están en negritas.



# Coahuila


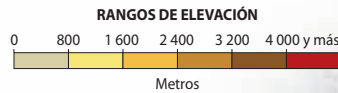


**Capital:** Saltillo  
**Extensión:** 151 563 km<sup>2</sup>, 7.7% del territorio nacional  
**Municipios:** 38  
**Población (2005):** 2 495 200 habitantes, 2.4% del país



## Clima

En 49% del estado predomina clima seco y semi-seco y en 46% hay clima muy seco. En las partes altas de las sierras del sur, que representan 5% del territorio, predomina clima templado subhúmedo. La temperatura media anual es de 18 a 22 °C. En invierno las temperaturas bajo cero y las heladas son frecuentes en todo el estado, así como lluvias invernales en las partes altas, incluyendo nevadas de leves a moderadas. Las lluvias son muy escasas y se presentan durante el verano; la precipitación total anual es de 400 mm.



Simbología	
★	CAPITAL DEL ESTADO
<b>Límite</b>	
---	Internacional
---	Estatad
<b>Hidrografía</b>	
	Río
	Lago, laguna o presa
△	Elevación principal
	Área natural protegida



## Vegetación

Predominan los matorrales en más de 80% en las extensas llanuras y la zona desértica del Bolsón de Mapimí. Hacia el noroeste, los matorrales se mezclan con pastizales. En menor proporción, en la Sierra Madre Oriental y en elevaciones de origen volcánico se encuentran bosques de coníferas y encinos. La agricultura ocupa 5% del territorio y se localiza, sobre todo, en la Comarca Lagunera.



## Fauna

En matorrales: tlacoyote, gato montés, zorra del desierto, rata canguro, cachorrito de Cuatro Ciénegas, lagarto-escorpión de Lugo y perrito de las praderas. En los pastizales: borrego cimarrón, ciervo rojo, puma y armadillo. En el bosque: murciélago, oso negro, musaraña y zorrillo. En los ríos: mojarra y nutria. Animales en peligro de extinción: berrendo, bisonte americano, topo, carpa, puerco espín, codorniz y coyote.



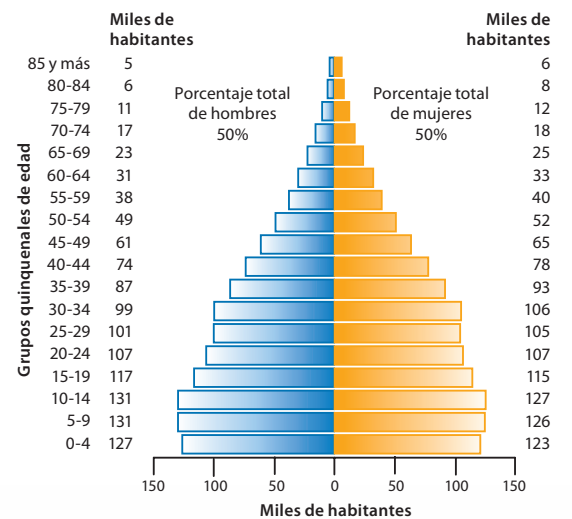
Fuente: Elaborado por INEGI, con datos de Conagua, 2007.

Localidades más pobladas	
Localidad	Número de habitantes
Saltillo	633 667
Torreón	548 723
Monclova	198 819
Piedras Negras	142 011
Ciudad Acuña	124 232
Frontera	65 606
Matamoros	48 511
Ramos Arizpe	48 228
Sabinas	47 933
San Pedro	43 447

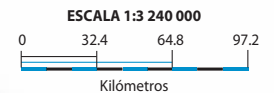

## Lugar nacional por producción

	<b>Agrícola</b>	Melón	1° de 25		
		Sorgo forrajero verde	1° de 25		
		Sorgo escobero	1° de 11		
		Nuez	2° de 19		
		Nopal forrajero	3° de 7		
	<b>Pesquera</b>	Lobina	3° de 18		
			<b>Pecuaria</b>	Caprino (carne)	1° de 28
				Bovino (leche)	2° de 32
				Caprino (leche)	1° de 19
	<b>Minera</b>	Coque	1° de 1		
			Fierro	2° de 3	
			Fluorita	2° de 2	
			Barita	2° de 2	

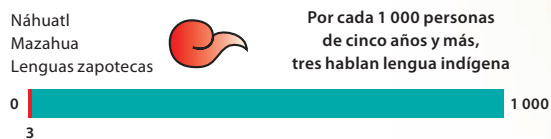
## Población por edad y sexo



Simbología	
★	CAPITAL DEL ESTADO
<b>Límite</b>	
---	Internacional
—	Estatal
~	Río limítrofe
	Lago, laguna o presa
	Cabecera municipal con más de 50 mil habitantes
	Cabecera municipal con menos de 50 mil habitantes
●	Localidad
<b>Carretera</b>	
—	Libre
—	Cuota
---	Brecha
+++	Vía férrea
✈	Aeropuerto



## Hablantes de lengua indígena



## Cultura popular

**Música.** Redova norteña; corridos como el de Rosita Alvíres o el de Arnulfo González; jarabes y cumbia norteña.

**Artesanías.** Sarape de Saltillo, talabartería de Piedras Negras y objetos elaborados con ixtle en la región sureste. En Cuatro Ciénegas y Arteaga, talla de madera.

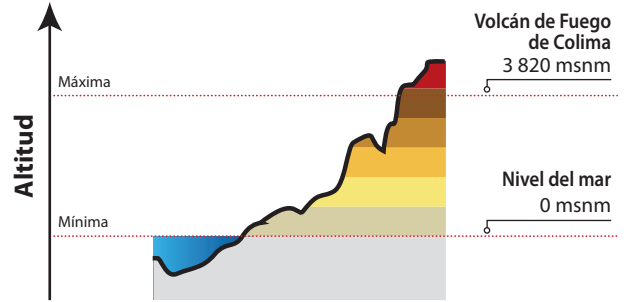
**Gastronomía.** Tortillas de harina; machacado con huevo; frijoles charros; cabrito al pastor; fritada; cortes de carne; dulces de nuez, higo, manzana o leche; cajetas de membrillo o perón y empanadas de nuez con piloncillo.



# Colima


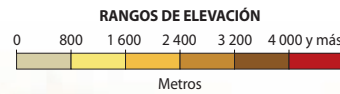


**Capital:** Colima  
**Extensión:** 5 625 km<sup>2</sup>, 0.3% del territorio nacional  
**Municipios:** 10  
**Población (2005):** 567 996 habitantes, 0.6% del país



## Vegetación

Está conformada por selvas secas, bosques de pino, encino y vegetación de montaña. Existen matorrales y pastizales, generalmente mezclados entre las selvas, cercanos a la planicie costera. Cuenta con áreas naturales protegidas, las más significativas son: El Jabalí, Las Huertas, Playas Volantín-Tepalcates y Chupadero-Boca de Apiza, Laguna Amela y el Volcán Nevado de Colima. Las actividades agrícolas ocupan 32% de la superficie de la entidad.



## Clima

Existe clima cálido subhúmedo en 86% del territorio y seco y semiseco en 12.5%. En las faldas del Volcán de Fuego de Colima y en la Sierra Manantlán, que ocupan 1.5% de la superficie, la temperatura disminuye y se presenta clima templado subhúmedo. La temperatura media anual es de 25 °C, desde la costa hacia el norte y va disminuyendo conforme se acerca al Volcán de Fuego de Colima. Las lluvias se presentan durante el verano y los lugares donde menos llueve se encuentran en la planicie costera. La precipitación total anual es de 900 mm .



## Fauna

En los bosques y matorrales: ardilla, murciélago, zorra gris, musaraña, tecolotito, conejo, coyote, zorrillo, puma y tlaconete. En la selva: mapache, cacomixtle, tlacuache, armadillo, jaguarundi, nutria, coatí, venado, pecarí y urraca. En ambientes acuáticos: agujón, dorado, tiburón, mantarraya, delfín, ballena jorobada y lapa. Animales en peligro de extinción: oso hormiguero, ocelote, tigrillo, tortugas golfina y verde.

## Simbología

- ★ CAPITAL DEL ESTADO
- Límite estatal
- Hidrografía**
- ~ Río
- 🟦 Lago, laguna o presa
- Elevación**
- △ Elevación principal
- 🌋 Volcán
- 🟩 Área natural protegida

## Localidades más pobladas

Localidad	Número de habitantes
Colima	123 597
Manzanillo	110 728
Cd. de Villa de Álvarez	97 701
Tecomán	76 166
Cd. de Armería	14 091
Coquimatlán	11 374
El Colomo	8 940
Comala	8 927
Cuauhtémoc	8 165
Quesería	8 079


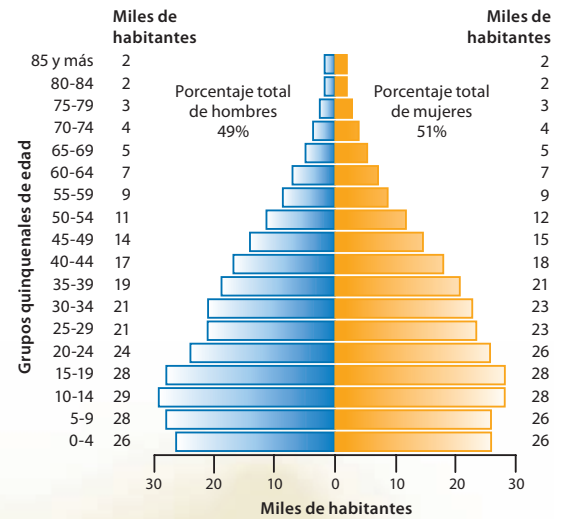


## Lugar nacional por producción

	<b>Agrícola</b>	Tamarindo	1° de 15
		Limón	1° de 25
		Copra	2° de 8
	<b>Pesquera</b>	Berrugata	1° de 15
		Barrilete	2° de 13
		Atún	2° de 15
	<b>Minera</b>	Fierro	1° de 3



## Población por edad y sexo



Fuente: Elaborado por INEGI, 2008.



## Cultura popular

**Música.** La chirimía se escucha en las fiestas de toros y en festejos religiosos; además, se interpretan sones y danzas populares con flauta de carrizo y tambor alargado, así como los sones "Camino real de Colima" y "La Comalteca", tocados con música de mariachi.


**Artesanías.** Se distingue por la manufactura de equipales hechos de bejuco o vara carrizo, con asientos de cuero o palma retorcida; artículos elaborados con hierro fundido; muebles detallados en parota y decorados con pintura, así como réplicas de figuras prehispánicas.

**Gastronomía.** Chilayo, tatemado, cuachala, pozole blanco seco, enchiladas dulces, sopes y tostadas de pata o lomo, tamales de ceniza y elote. En la costa destaca el pescado zarandeado, ceviche colimense, huachinango asado y sopa de mariscos.

## Zonas arqueológicas abiertas al público

- A El Chanal
- B La Campana

## Hablantes de lengua indígena



## Simbología

- ★ CAPITAL DEL ESTADO
- Límite
  - Estatal
  - Río límite
- 🟦 Lago, laguna o presa
- 🟡 Cabecera municipal con más de 50 mil habitantes
- 🟢 Cabecera municipal con menos de 50 mil habitantes
- Localidad
- Carretera
  - Libre
  - Cuota
  - Brecha
- ++++ Vía férrea
- ✈️ Aeropuerto
- 🚢 Puerto marítimo
- 🟡 Zona arqueológica abierta al público



# Distrito Federal

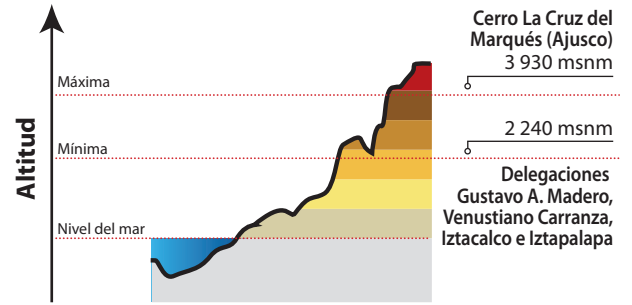


**Capital:** Ciudad de México

**Extensión:** 1 485 km<sup>2</sup>, 0.1% del territorio nacional

**Delegaciones:** 16

**Población (2005):** 8 720 916 habitantes, 8.4% del país



## Vegetación

El 40% de su territorio es principalmente de uso urbano y 33% de bosques templados (pino, oyamel, pino-encino y encino), pastizales y matorrales. De la vegetación del valle sólo se localizan pequeñas áreas de pastizales al noreste, en los terrenos del Aeropuerto Internacional Benito Juárez. La superficie agrícola comprende 27% de su territorio.

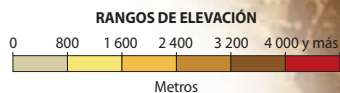


## Fauna

Víbora de cascabel, rana de Moctezuma y rana de árbol. En los bosques de pino y encino: liebre, ardilla, tlacuache, musaraña, rata canguro, gorrión, colibrí, lagartija de collar y mariposa. En los matorrales: comadreja, mapache y conejo. En los pastizales: rata y ratón, ardilla, mapache y tuza. En los lagos de Xochimilco y Tláhuac: charal, sapo, rana, salamandra o ajolote, culebra de agua y pato mexicano. Animales en peligro de extinción: cacomixtle, conejo de los volcanes o teporingo.

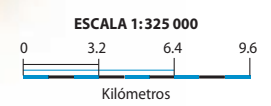


Simbología	
	Límite estatal
<b>Hidrografía</b>	
	Río
	Lago, laguna o presa
<b>Elevación</b>	
	Elevación principal
	Volcán
	Área natural protegida



## Clima

El 88% de su territorio presenta clima templado subhúmedo; 7% tiene clima seco y semiseco y en el área de las Cumbres del Ajusco hay una delgada franja con clima templado húmedo (5%). La temperatura media anual es de 16 °C. Hay lluvias en verano; la precipitación total anual es de 600 mm en la región seca y de 1 200 mm anuales en la zona del Ajusco.



Fuente: Elaborado por INEGI, con datos de Conagua, 2007.



## Delegaciones más pobladas

Localidad	Número de habitantes
Iztapalapa	1 820 888
Gustavo A. Madero	1 193 161
Álvaro Obregón	706 567
Coyoacán	628 063
Tlalpan	607 545
Cuauhtémoc	521 348
Venustiano Carranza	447 459
Azcapotzalco	425 298
Xochimilco	404 458
Iztacalco	395 025



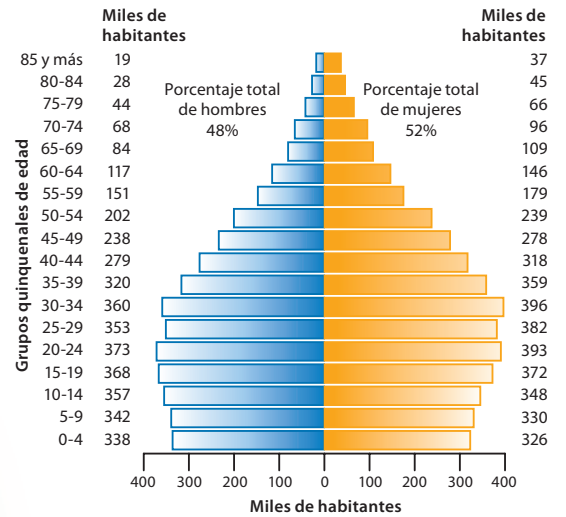
## Lugar nacional por producción

Agrícola	Lugar	Rango
Flores*	1º de 1	
Geranio	1º de 1	
Rosa	1º de 1	
Romerito	1º de 2	
Nopales	1º de 26	
Nochebuena	2º de 5	

\* Se refiere a cultivos cíclicos (suma de ciclos primavera-verano y otoño-invierno).

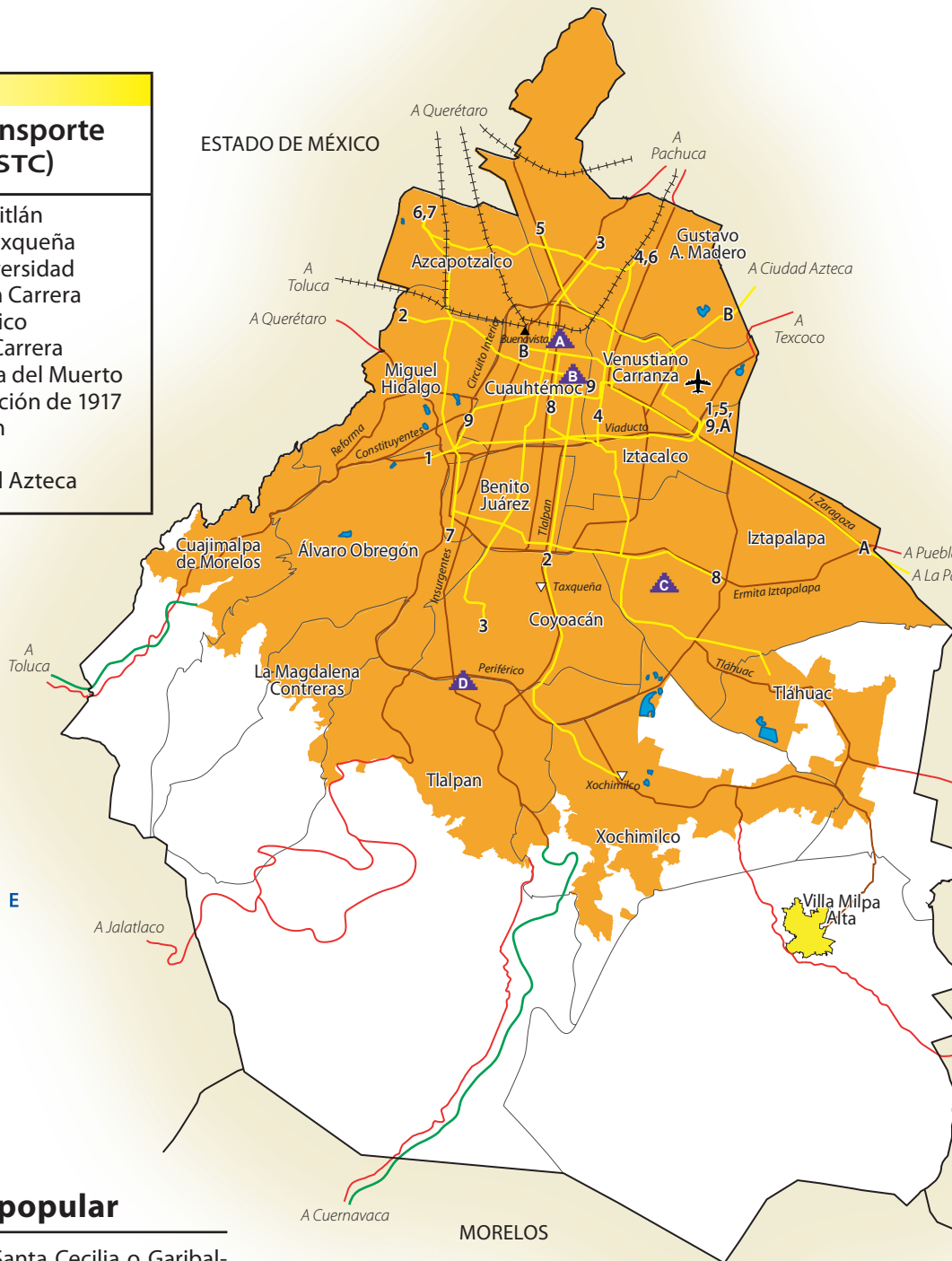


## Población por edad y sexo



## Sistema de Transporte Colectivo (STC)

- 1 Observatorio - Pantitlán
  - 2 Cuatro caminos - Taxqueña
  - 3 Indios verdes - Universidad
  - 4 Santa Anita - Martín Carrera
  - 5 Pantitlán - Politécnico
  - 6 El Rosario - Martín Carrera
  - 7 El Rosario - Barranca del Muerto
  - 8 Garibaldi - Constitución de 1917
  - 9 Tacubaya - Pantitlán
- A Pantitlán - La Paz  
B Buenavista - Ciudad Azteca



## Simbología

- Límite**
  - Estatal
  - Delegacional
- Lago, laguna o presa**
- Cabecera delegacional con más de 50 mil habitantes**
- Cabecera delegacional con menos de 50 mil habitantes**
- Carretera**
  - Libre
  - Cuota
- Vialidad principal**
- Sistema de Transporte Colectivo (STC)**
  - ▽ Terminal de línea del tren ligero
- Vía férrea**
  - ▲ Terminal de línea del ferrocarril suburbano
- Aeropuerto**
- Zona arqueológica abierta al público**



## Cultura popular

**Música.** En la Plaza de Santa Cecilia o Garibaldi se encuentran conjuntos musicales típicos, como: mariachis, grupos norteños, jarochos, marimbas o tamboras, que se contratan para amenizar fiestas o llevar serenata.

**Artesanías.** Concentra productos de todo el país que se venden en grandes mercados. La artesanía local incluye artículos en antimonio, pewter, hojalata, vidrio plano, papel picado y maché, piñatas, rehiletes y alebrijes.


**Gastronomía.** Es un crisol de la gastronomía nacional. Entre los platillos típicos locales hay tacos, tortas, nopalitos con chipotle, huitlacoche con crema, tlacoyos y tostadas de pata.

## Zonas arqueológicas abiertas al público

- A Tlatelolco
- B Templo Mayor
- C Cerro de la Estrella
- D Cuicuilco - Villa Olímpica

Nota: Las zonas arqueológicas que incluyen un museo de sitio están en negritas.

## Hablantes de lengua indígena



Fuente: Elaborado por INEGI, 2008.



# Durango

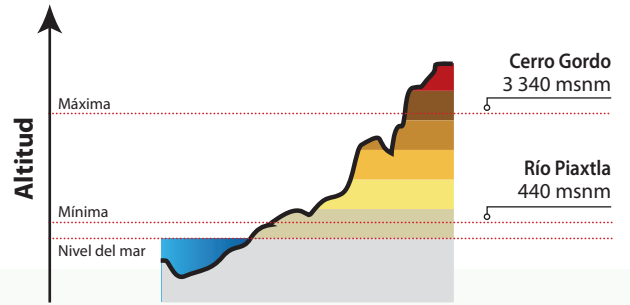


**Capital:** Victoria de Durango

**Extensión:** 123 451 km<sup>2</sup>, 6.3% del territorio nacional


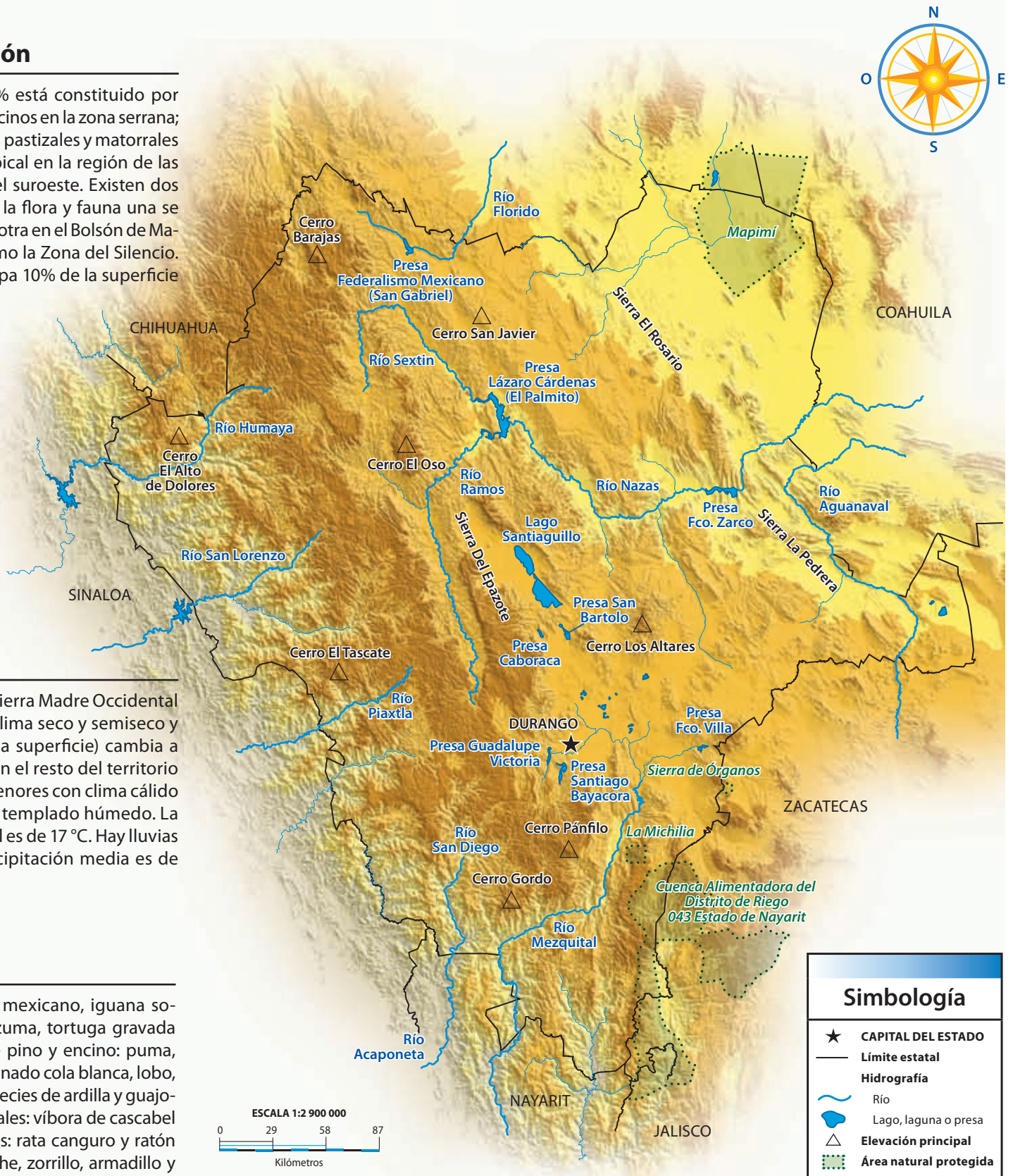
**Municipios:** 39

**Población (2005):** 1 509 117 habitantes, 1.5% del país



## Vegetación

Del territorio estatal, 31% está constituido por bosques de coníferas y encinos en la zona serrana; le siguen en extensión los pastizales y matorrales y finalmente la selva tropical en la región de las quebradas ubicadas en el suroeste. Existen dos reservas de protección a la flora y fauna una se encuentra en la Michilía y otra en el Bolsón de Mapimí, mejor conocida como la Zona del Silencio. La actividad agrícola ocupa 10% de la superficie del estado.



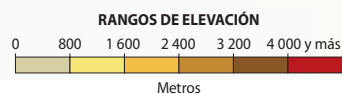
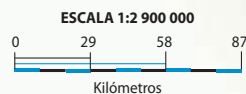
## Clima

En las partes bajas de la Sierra Madre Occidental (40% del territorio) hay clima seco y semiseco y en sus laderas (34% de la superficie) cambia a templado subhúmedo. En el resto del territorio (26%) hay porcentajes menores con clima cálido subhúmedo, muy seco y templado húmedo. La temperatura media anual es de 17 °C. Hay lluvias en julio y agosto; la precipitación media es de 500 mm anuales.



## Fauna

Boa, iguana verde, lobo mexicano, iguana sonorense, rana de Moctezuma, tortuga gravada y lagarto. En bosques de pino y encino: puma, murciélago, águila real, venado cola blanca, lobo, gato montés, diversas especies de ardilla y guajolote salvaje. En los matorrales: víbora de cascabel y alacrán. En los pastizales: rata canguro y ratón de campo, ardilla, mapache, zorrillo, armadillo y tlacoyote. En el Bolsón de Mapimí, tortuga del desierto. Animales en peligro de extinción: oso negro mexicano, gorrión, lechuza, perrito de la pradera, berrendo y tortuga galápagos de Mapimí.



## Simbología

- ★ CAPITAL DEL ESTADO
- Limite estatal
- Hidrografía**
- Río
- Lago, laguna o presa
- △ Elevación principal
- Área natural protegida

Fuente: Elaborado por INEGI, con datos de Conagua, 2007.

## Localidades más pobladas

Localidad	Número de habitantes
Victoria de Durango	463 830
Gómez Palacio	239 842
Ciudad Lerdo	71 373
Santiago Papasquiaro	23 560
El Salto	21 793
Vicente Guerrero	15 150
Cd. Guadalupe Victoria	14 932
Canatlán	10 668
Villa Unión	10 297
Cuencamé	9 520

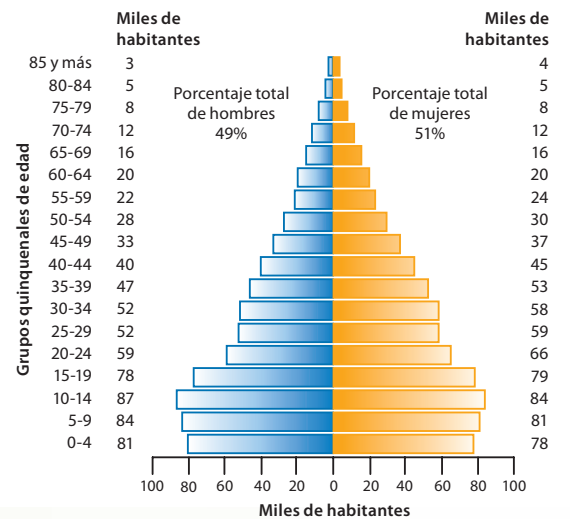


## Lugar nacional por producción

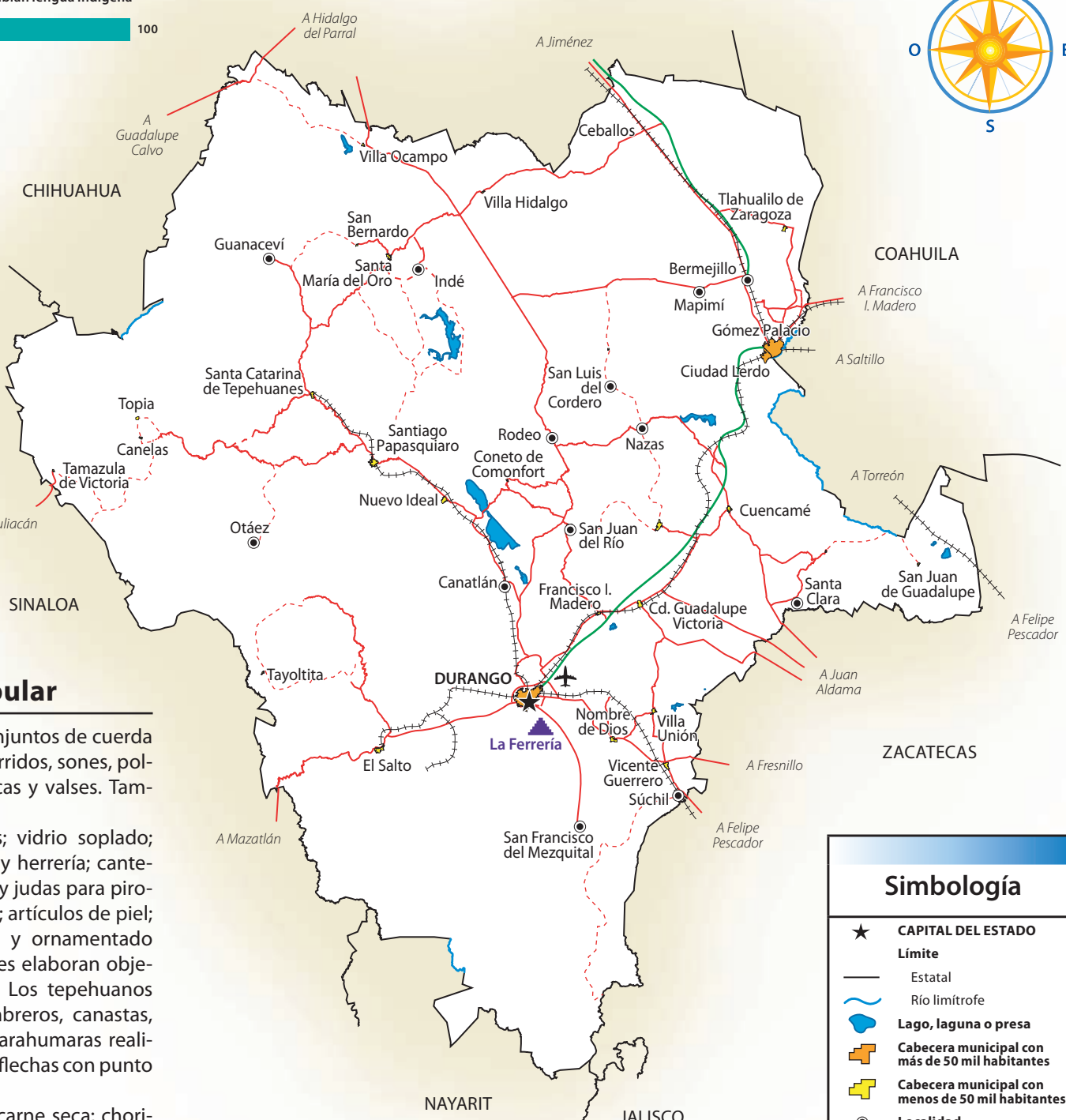

	<b>Agrícola</b>	Ryes grass en verde	1° de 7
		Manzana	2° de 23
		Avena forrajera	3° de 25
		Maíz forrajero	3° de 20
		Sorgo forrajero verde	3° de 25
	<b>Pecuaría</b>	Leche (caprino)	2° de 19
		Leche (bovino)	3° de 32
	<b>Forestal</b>	Pino	1° de 26
		Coníferas	1° de 26
		Encino	1° de 23
	<b>Minera</b>	Plata	3° de 13
		Plomo	3° de 8



## Población por edad y sexo



## Hablantes de lengua indígena

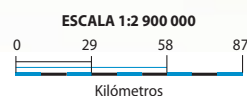


## Cultura popular

**Música.** Bandas de viento, conjuntos de cuerda y norteños que interpretan corridos, sones, polcas, chotises, redovas, mazurcas y valsos. También se escuchan marchas.

**Artesanías.** Alfarería; textiles; vidrio soplado; cestería; juguetes; hojalatería y herrería; cantera y lapidaria; toritos, castillos y judas para pirotecnia; bules pintados a mano; artículos de piel; artículos de cuero cincelado y ornamentado con hilos de pita. Los huicholes elaboran objetos adornados con chaquira. Los tepehuanos producen arcos, flechas, sombreros, canastas, fajas y frazadas de lana. Los tarahumaras realizan cerámica de barro, arcos y flechas con punto de piedra, flautas y tambores.

**Gastronomía.** Chile pasado; carne seca; chori-zo; carne adobada; tornachiles; caldillo; asado de bodas; chicharrón de vieja (carnitas de chivo); enchiladas de cacahuete y de leche; pipián rojo; barbacoa de olla; panochas; frijoles blancos (patoles), torrejas; pinole; palanquetas de nuez; empanadas de chilacayote; conservas de fruta; pan de pulque; semitas; rollos de camote, dátil o nuez; gorditas de cuajada; buñuelos y arroz con leche. La bebida típica es el mezcal.



Fuente: Elaborado por INEGI, 2008.

## Simbología

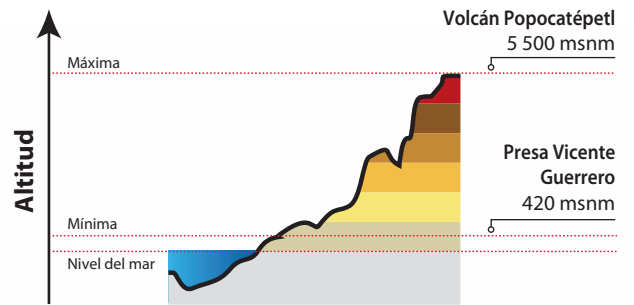
★	CAPITAL DEL ESTADO
—	Límite
—	Estatal
—	Río limítrofe
—	Lago, laguna o presa
+	Cabecera municipal con más de 50 mil habitantes
+	Cabecera municipal con menos de 50 mil habitantes
●	Localidad
—	Carretera
—	Libre
—	Cuota
---	Brecha
+++	Vía férrea
✈	Aeropuerto
▲	Zona arqueológica abierta al público



# Estado de México



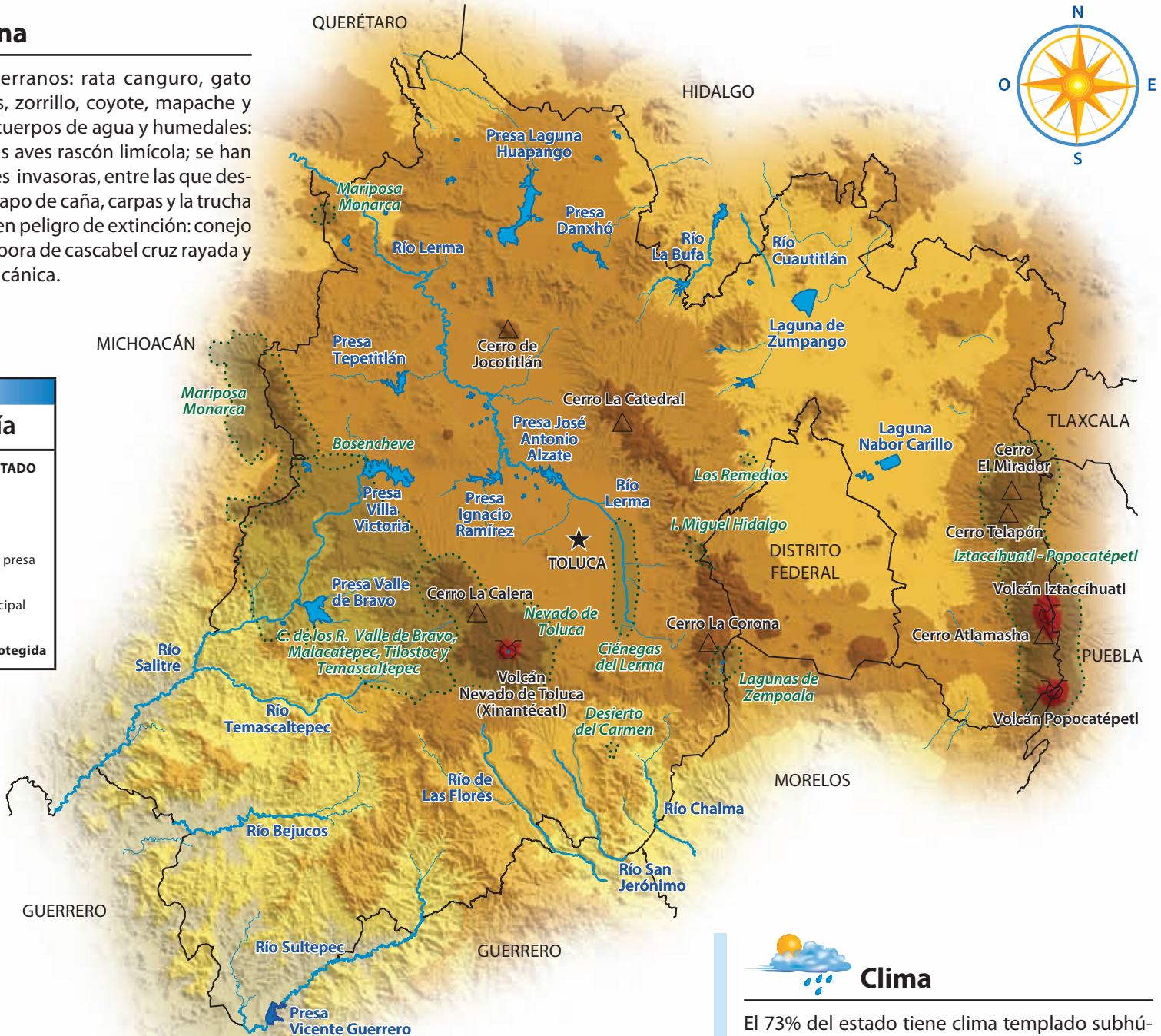
**Capital:** Toluca de Lerdo  
**Extensión:** 22 357 km<sup>2</sup>, 1.1% del territorio nacional  
**Municipios:** 125  
**Población (2005):** 14 007 495 habitantes, 13.6% del país



## Fauna

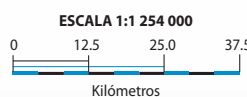
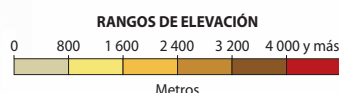
En los bosques serranos: rata canguro, gato montés, zorra gris, zorrillo, coyote, mapache y escorpión. En los cuerpos de agua y humedales: ajolote, charal y las aves rascón limícola; se han detectado especies invasoras, entre las que destacan el gecko, el sapo de caña, carpas y la trucha arcoiris. Animales en peligro de extinción: conejo de los volcanes, víbora de cascabel cruz rayada y mascarita transvolcánica.

Simbología	
★	CAPITAL DEL ESTADO
—	Límite estatal
<b>Hidrografía</b>	
	Río
	Lago, laguna o presa
<b>Elevación</b>	
	Elevación principal
	Volcán
	Área natural protegida



## Vegetación

Predominan los bosques de pino, encino, oyamel y táscate, localizados en las partes altas de las montañas; las selvas se encuentran al sur de la entidad; los pastizales tienen una amplia distribución; los matorrales se sitúan al norte de la Ciudad de México, otros tipos de vegetación se ubican en la región oriente y centro; en su conjunto estos grandes grupos ocupan el 54% del territorio estatal, el 46% corresponde a la agricultura.



Fuente: Elaborado por INEGI, con datos de Conagua, 2007.



## Clima

El 73% del estado tiene clima templado subhúmedo en los valles altos del norte, centro y este; 21% es cálido subhúmedo y se encuentra hacia el suroeste; 5% seco y semiseco, en el noreste; el clima frío se localiza con 1% en las partes altas de los volcanes.

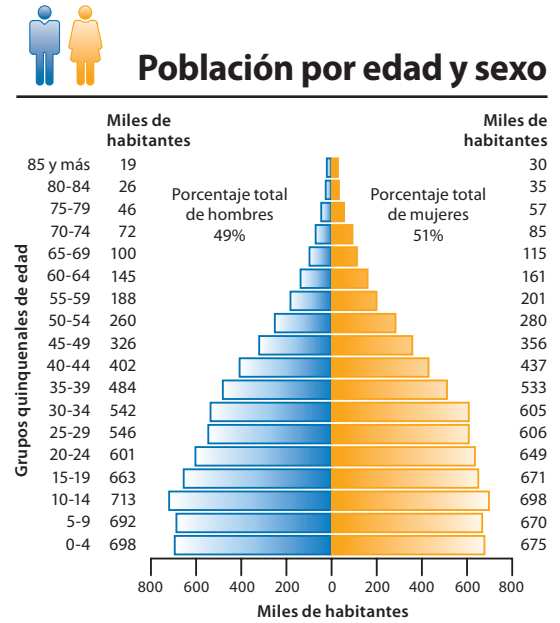
La temperatura media anual es de 14 °C; las más bajas se presentan en enero y febrero, alrededor de 3.0 °C; la máxima promedio en abril y mayo es alrededor de 25 °C. En el Nevado de Toluca se registra una temperatura media anual de 3.9 °C, que es la más baja de todo el país. Las lluvias durante el verano se presentan de junio a septiembre y la precipitación medial anual es entre 876 y 900 mm.

### Localidades más pobladas

Localidad	Número de habitantes
Ecatepec	1 687 549
Ciudad Nezahualcóyotl	1 136 300
Naucalpan	792 226
Tlalnepantla	674 417
Chimalhuacán	524 223
Cuautitlán Izcalli	477 872
Ciudad López Mateos	471 904
Toluca	467 712
Xico	331 321
Ixtapaluca	290 076

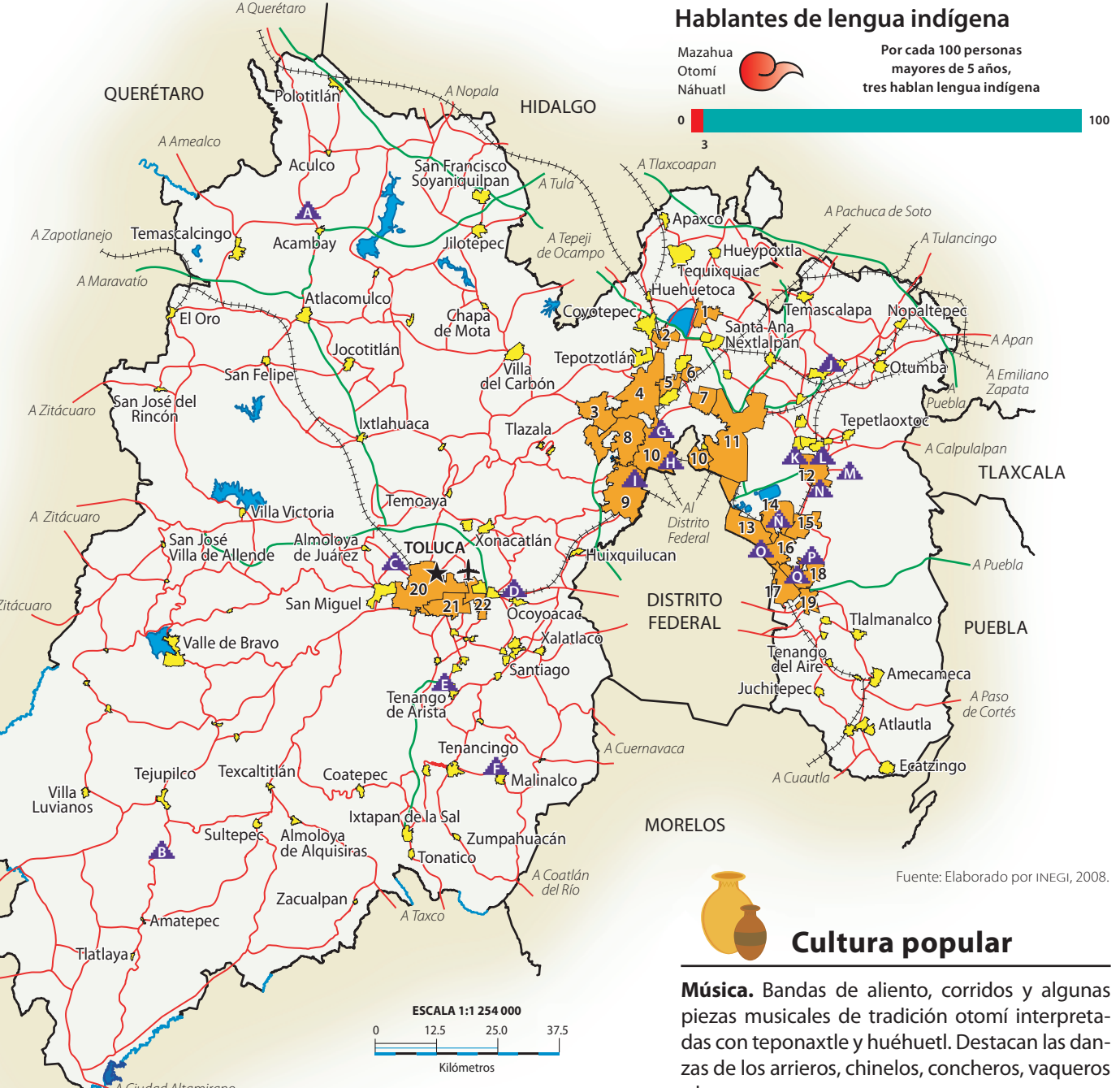
### Lugar nacional por producción

	<b>Agrícola</b>	Crisantemo	1° de 5
		Lilium	1° de 1
		Rosas de invernadero	1° de 5
		Clavel	1° de 1
		Tuna	1° de 15
	<b>Pesquera</b>	Carpa	1° de 27
		Trucha	2° de 17
	<b>Pecuaria</b>	Ovino	1° de 32
	<b>Forestal</b>	Oyamel	1° de 10



### Simbología

- ★ CAPITAL DEL ESTADO
- Límite
  - Estatal
  - Río limítrofe
- Lago, laguna o presa
- Cabecera municipal con más de 50 mil habitantes
- Cabecera municipal con menos de 50 mil habitantes
- Carretera
  - Libre
  - Cuota
- Vía férrea
- Aeropuerto
- Zona arqueológica abierta al público



### Cabeceras municipales con más de 50 mil habitantes

1 Zumpango	12 Texcoco
2 Teoloyucan	13 Ciudad Nezahualcóyotl
3 Villa Nicolás Romero	14 Chimalhuacán
4 Cuautitlán Izcalli	15 Chicoloapan
5 Cuautitlán	16 Los Reyes
6 Tultepec	17 Xico
7 San Francisco Coacalco	18 Ixtapaluca
8 Ciudad López Mateos	19 Chalco
9 Naucalpan	20 Toluca
10 Tlalnepantla	21 Metepec
11 Ecatepec	22 San Mateo Atenco

### Zonas arqueológicas abiertas al público

A Huamango	I El Conde
B San Miguel	J Teotihuacan
C Calixtlahuaca	K Tocuila
D Ocoyoacac	L Los Melones
E Teotenango	M Texcutzingo
F Malinalco	N Huexotla
G Santa Cecilia	Ñ Chimalhuacán
H Tenayuca I - Tenayuca II	O Los Reyes La Paz
	P Acozac
	Q Tlapacoya

Fuente: Elaborado por INEGI, 2008.

### Cultura popular

**Música.** Bandas de aliento, corridos y algunas piezas musicales de tradición otomí interpretadas con teponaxtle y huéhuatl. Destacan las danzas de los arrieros, chinelos, concheros, vaqueros y las pastoras.

**Artesanías.** Ayates de manufactura otomí; fajas, sarapes, suéteres y rebozos, tapetes tejidos a mano; molcajetes y metates de piedra negra; bolsas de paja, sillas de tule, sombreros de palma y cestería. En alfarería, destacan los "árboles de la vida". Elaboración de productos de madera labrada, talabartería, juguetes y pirotecnia.

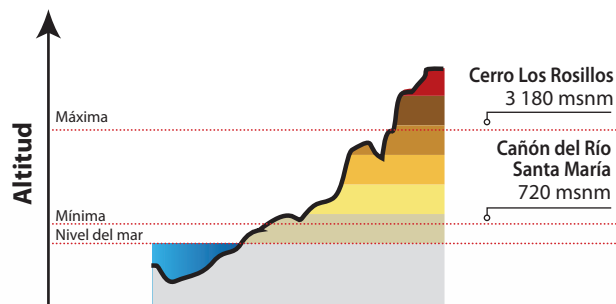
**Gastronomía.** Escamoles, gusanos rojos y blancos y caracoles del maguey. Variedad de tamales de maíz; frijoles con epazote; carne de puerco con guajes; chito, barbacoa; chicharrón, cocido, moronga; tlacoyos de haba y tortas toluqueñas. En temporada, platillos con hongos. De las bebidas destaca el "Mosquito", licor dulce a base de frutas.



# Guanajuato



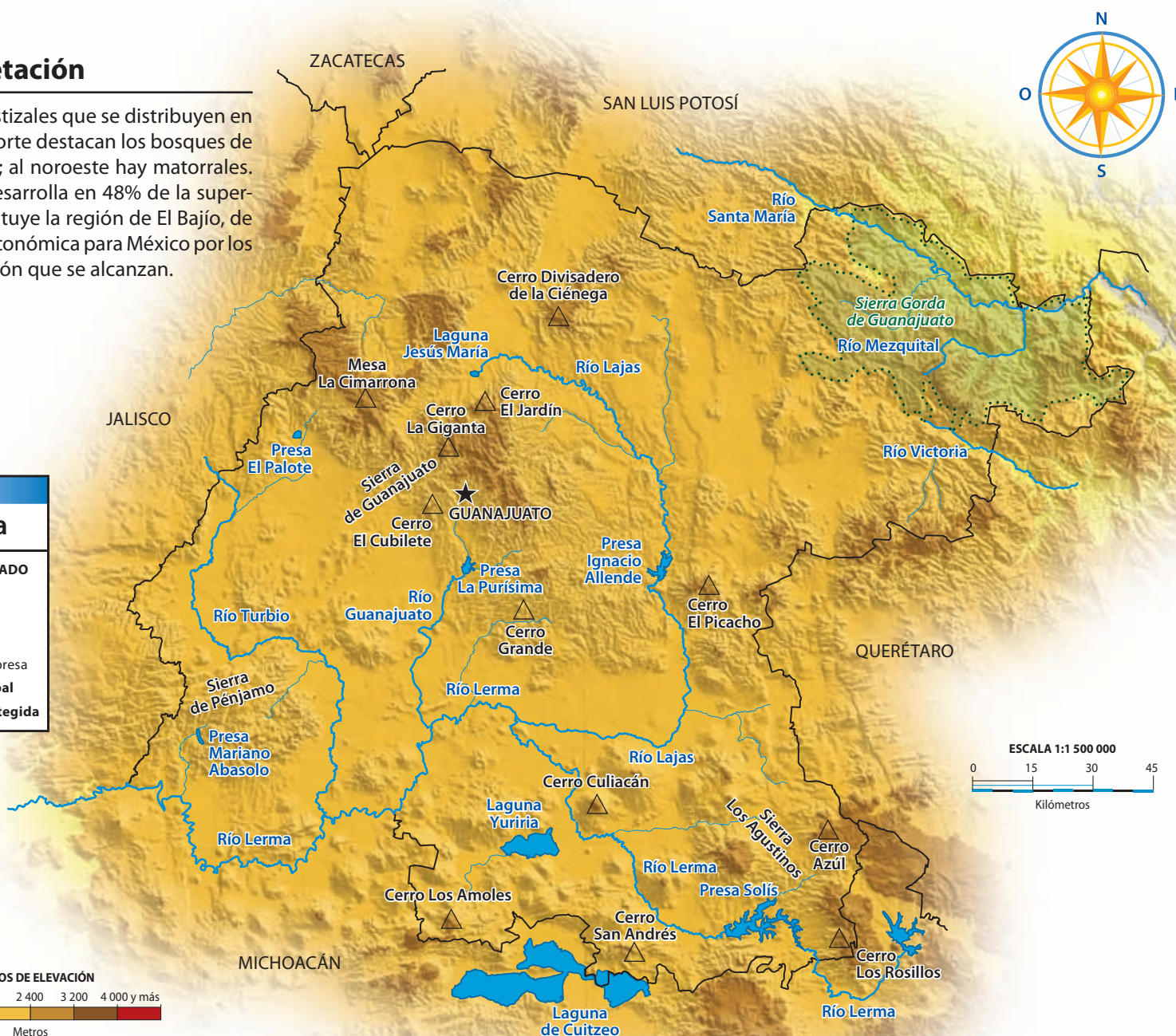
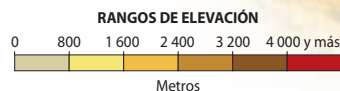
**Capital:** Guanajuato  
**Extensión:** 30 608 km<sup>2</sup>, 1.6% del territorio nacional  
**Municipios:** 46  
**Población (2005):** 4 893 812 habitantes, 4.7% del país



## Vegetación

Predominan los pastizales que se distribuyen en todo el estado; al norte destacan los bosques de coníferas y encinos; al noroeste hay matorrales. La agricultura se desarrolla en 48% de la superficie estatal y constituye la región de El Bajío, de gran importancia económica para México por los niveles de producción que se alcanzan.

Simbología	
★	CAPITAL DEL ESTADO
—	Límite estatal
<b>Hidrografía</b>	
	Río
	Lago, laguna o presa
	Elevación principal
	Área natural protegida



Fuente: Elaborado por INEGI, con datos de Conagua, 2007.



## Clima

En 43% de la superficie hay clima seco y semiseco, distribuido principalmente en las sierras y llanuras del norte de Guanajuato; 33% tiene clima cálido subhúmedo ubicado en El Bajío guanajuatense; 24% es de clima templado subhúmedo en las sierras de Guanajuato, Pénjamo y Los Agustinos y en los cerros los Amoles y San Andrés. La temperatura media anual es de 18 °C. Hay lluvias de junio a septiembre; la precipitación media anual es de 650 mm.



## Fauna

En los bosques de coníferas y encinos: tlacuache, zorra, zorrillo, tejón, venado cola blanca, armadillo y gato montés; en las laderas: zorra gris, conejo y coyote; en los valles: gavilán, halcón, búho, pájaro carpintero, pato, paloma y mapache. En los matorrales: víbora de cascabel, coralillo, víbora chirrionera y tuza. En los pastizales: ardilla, mapache, zorrillo, tlacuache y gato montés. En ambientes acuáticos: mojarra, carpa y bagre. Animales en peligro de extinción: lubina, lisa y charal.





# Guerrero

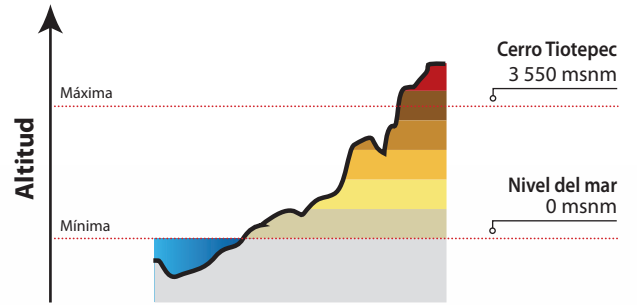


**Capital:** Chilpancingo de los Bravo

**Extensión:** 63 621 km<sup>2</sup>, 3.2% del territorio nacional

**Municipios:** 81

**Población (2005):** 3 115 202 habitantes, 3.0% del país



## Fauna

En la cuenca del Balsas: ardilla arbórea, puerco espín tropical, zorra gris, tejón y venado cola blanca. En los pastizales: liebre, tordo, águila, mapache, jabalí y lagarto de Gila. En el manglar: armadillo, martucha, onza y aves costeras. En ambientes acuáticos: iguana, tortuga, cazón, atún, baqueta, barrilete, lenguado y lisa. Animales en peligro de extinción: tecolotito, jaguar, ocelote, oso hormiguero y tigrillo.



## Vegetación

Predominan los bosques de coníferas y encinos en las partes altas de la Sierra Madre del Sur. Hay selvas en la depresión del Balsas y en la vertiente del Pacífico. Existen pastizales, manglares, dunas costeras y distintos tipos de vegetación acuática distribuidos a lo largo de la franja costera y vertiente interior, así como selvas medianas, bosques de montaña en las partes más húmedas. Las zonas agrícolas abarcan 21% de la superficie del estado.



## Clima

En la depresión del Balsas, la cordillera costera del sur y costas del sur (82%) hay clima cálido subhúmedo; en las laderas de la Sierra Madre del Sur (9%) se encuentra clima seco y semiseco. El resto del territorio (9%) presenta clima templado subhúmedo, cálido húmedo y templado húmedo. En la región montañosa se presentan climas templados húmedos y subhúmedos con lluvias abundantes y neblinas, las temperaturas pueden bajar a los 0 °C pero no se registran nevadas. Las temperaturas varían desde los 18 °C en la región montañosa, hasta los 26 °C en la región costera. La precipitación media anual es de 1 200 mm.

Fuente: Elaborado por INEGI, con datos de Conagua, 2007.



## Localidades más pobladas

Localidad	Número de habitantes
Acapulco	616 394
Chilpancingo	166 796
Iguala	110 390
Zihuatanejo	62 376
Taxco de Alarcón	50 415
Tlapa de Comonfort	37 975
Chilapa de Álvarez	27 510
Ciudad Altamirano	25 317
Zumpango del Río	22 322
Tixtla	21 720

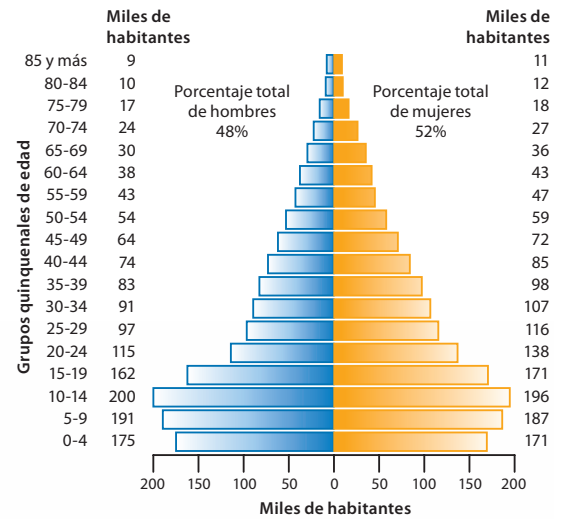


## Lugar nacional por producción

	<b>Agrícola</b> Calabaza (semilla)	1° de 14
	Jamaica	1° de 11
	Mango	2° de 23
	Melón	3° de 25
	Miel	3° de 22
	Oro	3° de 10



## Población por edad y sexo



ESCALA 1:2 300 000  
0 23 46 69  
Kilómetros

## Simbología

★	CAPITAL DEL ESTADO
—	Límite Estatal
—	Río limítrofe
	Lago, laguna o presa
	Cabecera municipal con más de 50 mil habitantes
	Cabecera municipal con menos de 50 mil habitantes
●	Localidad
—	Carretera
—	Libre
—	Cuota
- - -	Brecha
++++	Vía férrea
	Aeropuerto
	Puerto marítimo
	Zona arqueológica abierta al público



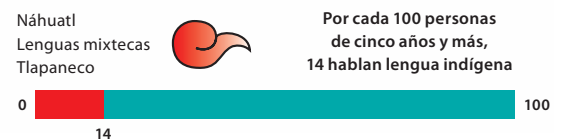
## Cultura popular

**Música.** Tamborita; bandas de aliento y música indígena con flauta de carrizo, charrasca, violín y tambor, además de conjuntos de sones con arpa, jarana y vihuela.

**Artesanías.** Textiles en telar de cintura; calzones y algodón de manta; huaraches y sombreros de palma; huipiles bordados con brillantes colores; joyas de bisutería; cajitas y arcones de Olinalá; orfebrería en plata, oro y cobre, así como filigrana.

**Gastronomía.** Pescado fresco; platillo del diablo, preparado con frijoles, machaca y huevo; iguana en chileajo, langostinos al mojo de ajo o enchilados y ostiones en su concha; dulces de coco y pulpa de tamarindo. Para beber: tuba, tepache y chilate.

## Hablantes de lengua indígena



## Zonas arqueológicas abiertas al público

A Cuetlajuchitlán (Los Querende)	D Los Tepoltzis
B Teopantecuanitlán	E Huamuxtítlán
C La Organera Xochipala	F Ixcateopan
	G Tehuacalco
	H Palma Sola
	I La Sabana

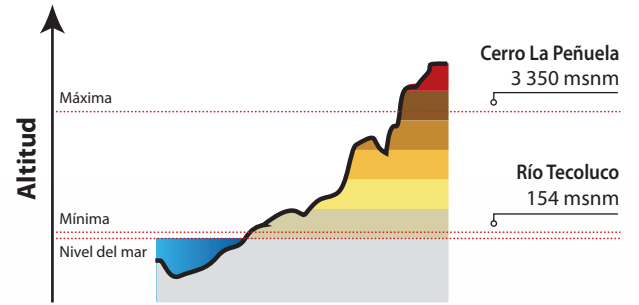
Fuente: Elaborado por INEGI, 2008.



# Hidalgo



**Capital:** Pachuca de Soto  
**Extensión:** 20 846 km<sup>2</sup>, 1.1% del territorio nacional  
**Municipios:** 84  
**Población (2005):** 2 345 514 habitantes, 2.3% del país

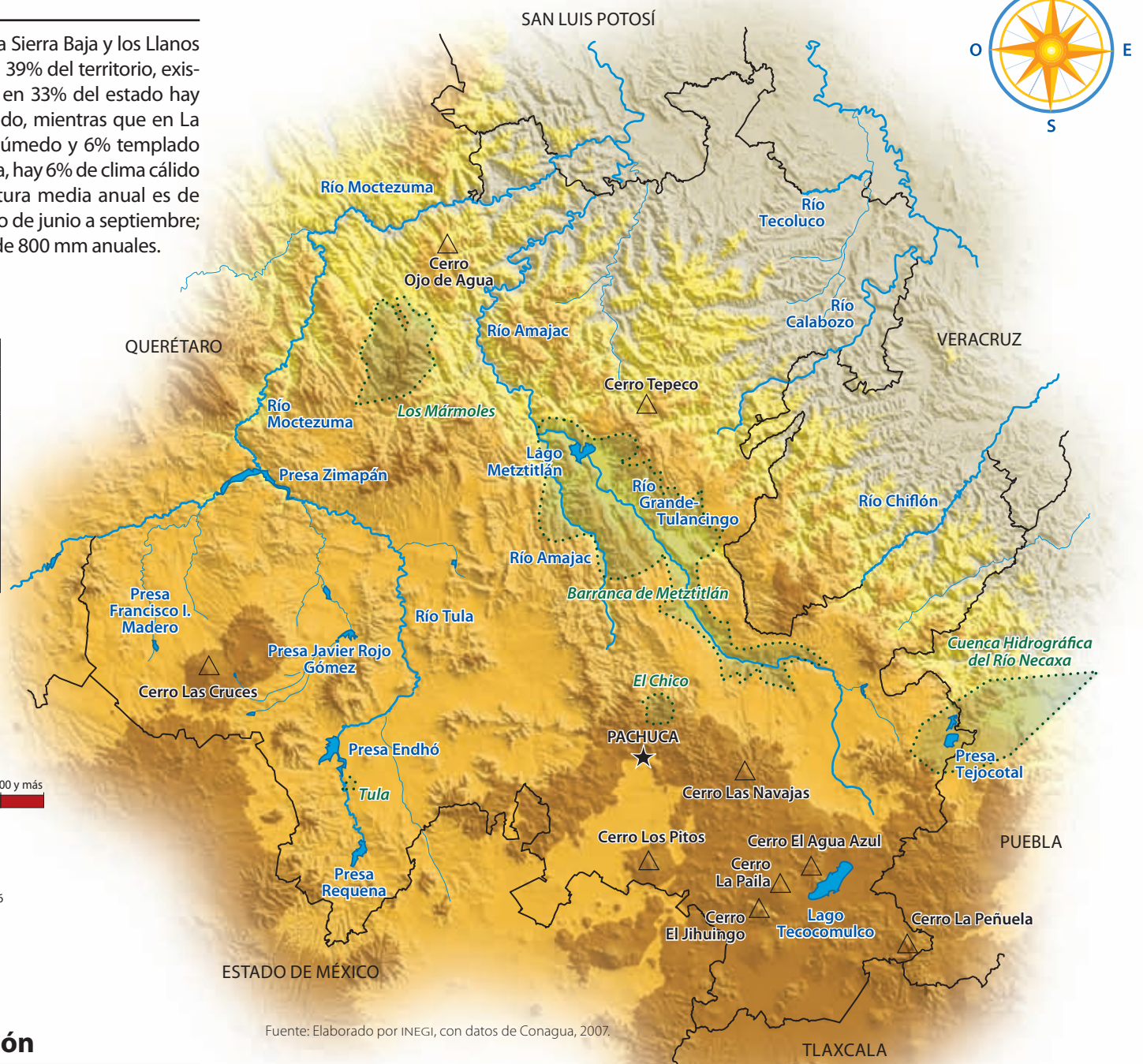
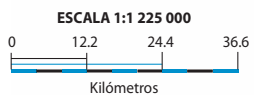
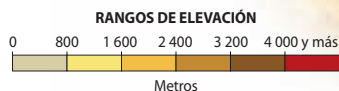


## Clima

En el valle del Mezquital, la Sierra Baja y los Llanos de Apan, que representan 39% del territorio, existe clima seco y semiseco; en 33% del estado hay clima templado subhúmedo, mientras que en La Huasteca 16% es cálido húmedo y 6% templado húmedo. En la Sierra Gorda, hay 6% de clima cálido subhúmedo. La temperatura media anual es de 16 °C. Hay lluvias en verano de junio a septiembre; la precipitación media es de 800 mm anuales.

## Simbología

- ★ CAPITAL DEL ESTADO
- Límite estatal
- Hidrografía**
- Río
- Lago, laguna o presa
- △ Elevación principal
- Área natural protegida



Fuente: Elaborado por INEGI, con datos de Conagua, 2007.



## Vegetación

Existe una amplia variedad de vegetación por los diferentes climas y altitudes que se presentan en la entidad. Predominan los bosques húmedos de montaña y los bosques de coníferas y encinos, seguidos de pastizales y matorrales. Las selvas perennifolias se sitúan principalmente al norte y noreste. También existen pastizales cuya distribución se concentra en el centro y de manera más dispersa en el occidente y en el sur. De la superficie estatal, 47% se dedica a la actividad agrícola.



## Fauna

En los bosques: cuervo, murciélago, musaraña y rana. En las sierras: venado cola blanca, gato montés y onza. En la región Huasteca: tlacuache, puerco espín, tejón, cotorra, colibrí, codorniz y guajolote silvestre; en los matorrales: liebres torca y cola negra, búho y víbora de cascabel. Animales en peligro de extinción: jaguar y tigrillo.

## Localidades más pobladas

Localidad	Número de habitantes
Pachuca de Soto	267 751
Tulancingo	96 538
Tizayuca	38 798
Pacula	37 359
Huejutla de Reyes	36 305
Ixmiquilpan	32 679
Tepeji de Ocampo	32 541
Ciudad Sahagún	28 609
Tula de Allende	28 432
Actopan	26 755

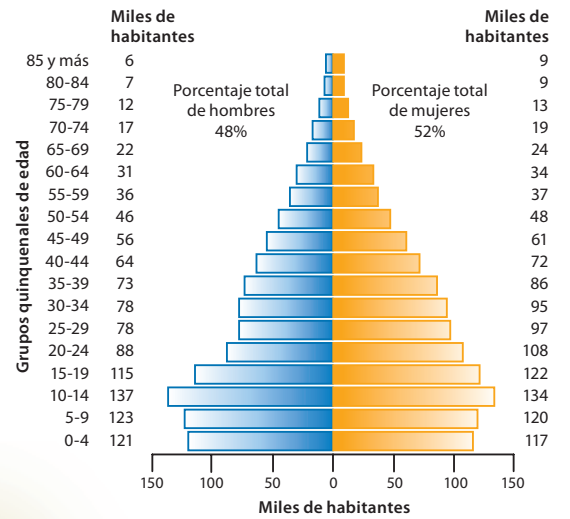


## Lugar nacional por producción

Agrícola	Crop	Rank
1° de 6	Maguey pulquero	
1° de 26	Alfalfa verde	
2° de 17	Cebada grano	
3° de 22	Ejote	
2° de 32	Ovino (carne)	

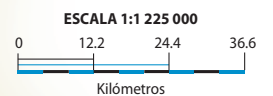
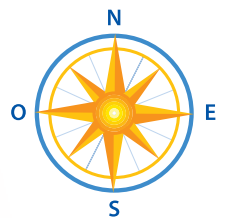


## Población por edad y sexo



## Simbología

★	CAPITAL DEL ESTADO
—	Límite
—	Estatad
—	Río limitrofe
—	Lago, laguna o presa
+	Cabecera municipal con más de 50 mil habitantes
+	Cabecera municipal con menos de 50 mil habitantes
●	Localidad
—	Carretera
—	Libre
—	Cuota
- - -	Brecha
+	Vía férrea
✈	Aeropuerto
▲	Zona arqueológica abierta al público



## Cultura popular

**Música.** Sones huastecos y huapango, música indígena en náhuatl y otomí, así como la jarana.

**Artesanías.** Tenango (textiles bordados con figuras de flora y fauna de la región), cestería del valle del Mezquital, orfebrería en plata, miniaturas de instrumentos musicales en madera de enebro con incrustación de concha de abulón, talabartería, alfarería, papel picado y gallitos de palma con plumas de colores.

**Gastronomía.** Barbacoa de carnero envuelta en pencas de maguey; mixiotes de pollo, conejo o carnero; zacahuil; escamoles; chinicuiles y gusanos de maguey; pastes con distintos rellenos; dulces de leche; muéganos de huasca; palanquetas de piloncillo con nuez, piñones, pepita o cacahuate y fruta cristalizada.

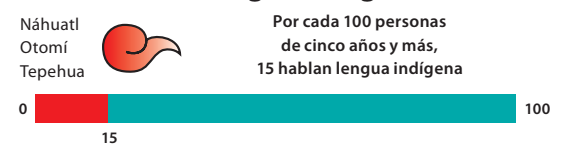
Fuente: Elaborado por INEGI, 2008.

## Zonas arqueológicas abiertas al público

- A Pahñú
- B Tula
- C Huapalcalco
- D Tepeapulco

Nota: Las zonas arqueológicas que incluyen un museo de sitio están en negritas.

## Hablantes de lengua indígena

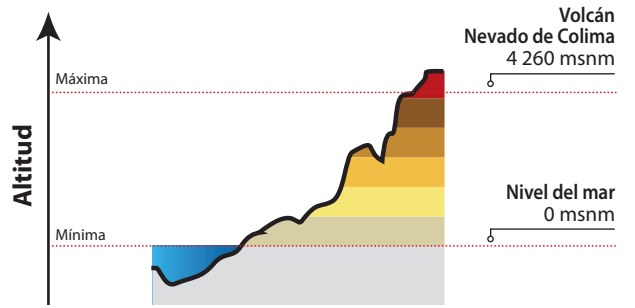




# Jalisco

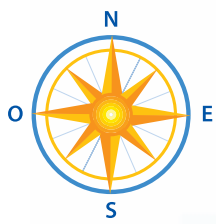


**Capital:** Guadalajara  
**Extensión:** 78 599 km<sup>2</sup>, 4.0% del territorio nacional  
**Municipios:** 125  
**Población (2005):** 6 752 113 habitantes, 6.5% del país



## Clima

Predomina el clima cálido subhúmedo en 68% de su territorio. En las partes altas de las sierras hay clima templado subhúmedo que abarca 18% de la superficie. El 14% tiene clima seco y semiseco y se localiza en las partes bajas de las sierras Los Huicholes y Tapalpa. La temperatura media anual es de 20.5 °C. La precipitación total es alrededor de 850 mm anuales; en las zonas costeras asciende a más de 1 000 mm anuales.



Simbología	
★	CAPITAL DEL ESTADO
—	Limite estatal
<b>Hidrografía</b>	
—	Río
—	Lago, laguna o presa
<b>Elevación</b>	
△	Elevación principal
☼	Volcán
⋯	Área natural protegida



## Vegetación

Dominan los bosques de coníferas y encinos; le siguen en importancia las selvas de las cuales existen dos tipos, las que tiran sus hojas en época seca del año y que son bajas y se distribuyen por todo el estado, así como las selvas que casi todo el año tienen hojas, que son medianas y se encuentran en la sierra que da a la costa en el municipio de Vallarta. También hay pastizales en la parte norte y noroeste. En Los Altos de Jalisco existen matorrales y áreas cubiertas de pasto. En la costa hay palmares, manglares y tulares.



## Fauna

En los bosques de coníferas y encinos y en los matorrales: ardilla arbórea, zorra gris, gato montés, venado cola blanca, comadreja, zorrillo, jabalí, liebre torda, coyote y lobo. En el manglar: pecarí, cocodrilo, armadillo, pato y garza. En ambientes acuáticos: langosta, guachinango, mero, pargo, tiburón, pez vela, dorado, gaviota, martín pescador y tortuga verde. Animales en peligro de extinción: mono araña, ocelote y tigrillo.

Fuente: Elaborado por INEGI, con datos de Conagua, 2007.

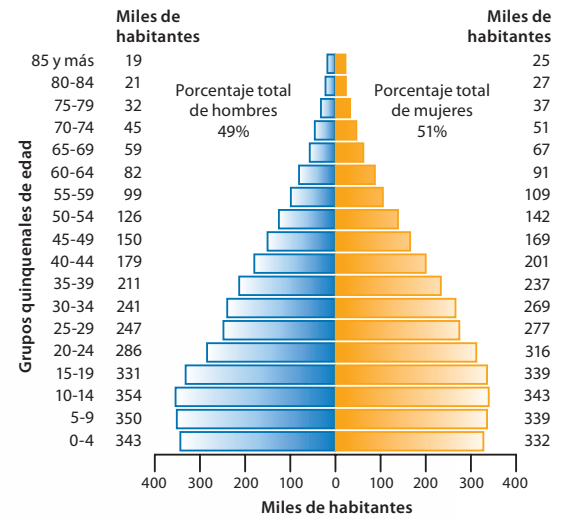
## Localidades más pobladas

Localidad	Número de habitantes
Guadalajara	1 600 894
Zapopan	1 026 492
Tlaquepaque	542 051
Tonalá	374 258
Puerto Vallarta	177 830
Ciudad Guzmán	93 609
Lagos de Moreno	92 716
Tepatitlán de Morelos	82 975
Ocotlán	81 165
Arandas	46 099

## Lugar nacional por producción

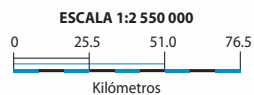
	<b>Agrícola</b>	Agave	1° de 10
		Frambuesa	1° de 6
		Maíz forrajero	1° de 20
		Tomate verde	2° de 29
		Maíz grano	2° de 31
		Pastos	2° de 28
	Caña de azúcar	2° de 15	
	<b>Pesquera</b>	Charal	2° de 9
	<b>Pecuaria</b>	Huevo	1° de 31
		Leche (bovino)	1° de 32
		Aves (carne en canal)	2° de 32
		Porcino (carne en canal)	2° de 32
		Bovino (carne en canal)	2° de 32

## Población por edad y sexo



## Zonas arqueológicas abiertas al público

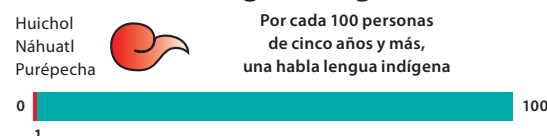
- A El Grillo
- B Ixtépete
- C Teuchitlán



## Simbología

★	CAPITAL DEL ESTADO
—	Límite
—	Estatad
—	Río limítrofe
—	Lago, laguna o presa
+	Cabecera municipal con más de 50 mil habitantes
+	Cabecera municipal con menos de 50 mil habitantes
●	Localidad
—	Carretera
—	Libre
—	Cuota
- - -	Brecha
+	Vía férrea
✈	Aeropuerto
⚓	Puerto marítimo
▲	Zona arqueológica abierta al público

## Hablantes de lengua indígena



## Cultura popular

**Música.** El mariachi, originario de Jalisco, es reconocido en todo el mundo como el símbolo musical de México. También, hay grupos de sonajeros que acompañan danzas de tostoanes, matachines, arqueros, cintas y apaches en el sur.

**Artesanías.** Vidrio soplado, herrería, platería, orfebrería, bordados, deshilados, cerámica, flores, tejidos de algodón o lana, sarapes, rebozos, tapetes, sillas decoradas, cantera, muebles de tipo colonial y rústicos. De Tonalá, la cerámica vidriada de petatillo, figuras en barro bruñido, cerámica bandera, faldas, fajas y jorongos. En Tlaquepaque, las esculturillas de molde.

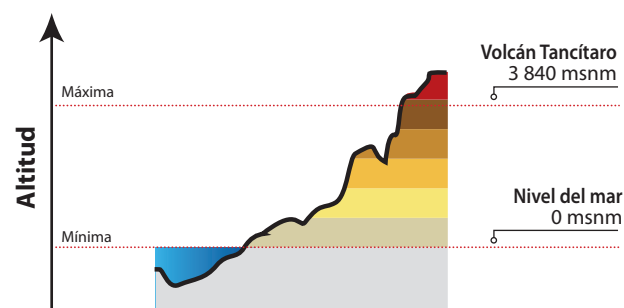
**Gastronomía.** Pozole blanco y rojo; tostadas delgaditas; birra; enchiladas rojas o verdes; tortas ahogadas; variedad de dulces, como: jericallas, bolitas de arrayán, rollos de pasta de guayaba y jamoncillos. De las bebidas destaca el tequila, con denominación de origen, símbolo jalisciense de México para el mundo.



# Michoacán

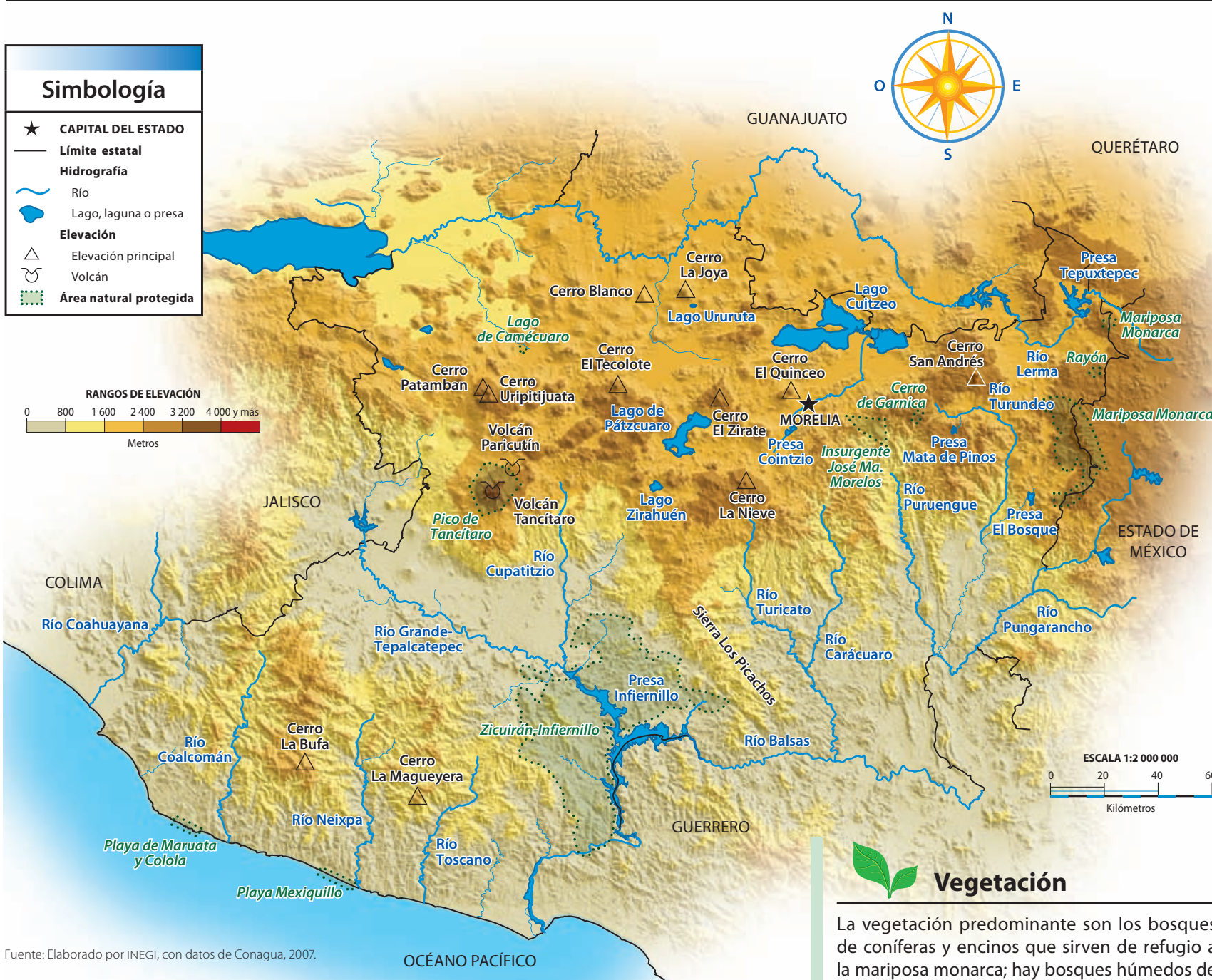
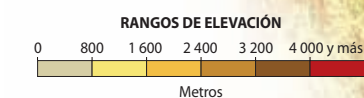


**Capital:** Morelia  
**Extensión:** 58 643 km<sup>2</sup>, 3.0% del territorio nacional  
**Municipios:** 113  
**Población (2005):** 3 966 073 habitantes, 3.8% del país



### Simbología

- ★ CAPITAL DEL ESTADO
- Límite estatal
- Hidrografía**
- Río
- Lago, laguna o presa
- Elevación**
- △ Elevación principal
- ⊕ Volcán
- ⋯ Área natural protegida



Fuente: Elaborado por INEGI, con datos de Conagua, 2007.



## Clima

En la llanura costera del Pacífico y la Sierra Madre del Sur (54% del estado) existe clima cálido subhúmedo; al norte (29%) se encuentra el templado subhúmedo. En las depresiones de Tepalcatepec y del Balsas (15%) hay clima seco y semiseco y en los volcanes Tancitaro y Parícutín (2%) se presentan templado húmedo y cálido húmedo. La temperatura media anual es de 20 °C. Hay lluvias de junio a septiembre; la precipitación media es de 850 mm anuales.



## Vegetación

La vegetación predominante son los bosques de coníferas y encinos que sirven de refugio a la mariposa monarca; hay bosques húmedos de montaña, selvas secas y pastizales. De la superficie estatal, 27% se dedica a la agricultura.



## Fauna

Bosque: mariposa monarca, coyote, zorrillo, cacomixtle, ratón de campo, tlalcoyote, pájaro carpintero, aguililla cola roja y búho cornudo. Selva seca: lagartija de collar, víbora de cascabel, mapache, culebra parda y ranita arborícola. Costa: pelicano, garza, langosta y tiburón. Animal en peligro de extinción: tortuga caguama.

## Localidades más pobladas

Localidad	Número de habitantes
Morelia	608 049
Uruapan	238 975
Zamora de Hidalgo	127 606
Apatzingán de la	
Constitución	93 180
Heroica Zitácuaro	78 821
La Piedad de Cabadas	78 361
Cd. Lázaro Cárdenas	74 884
Sahuayo de Morelos	59 316
Ciudad Hidalgo	57 773
Jacona de Plancarte	53 860



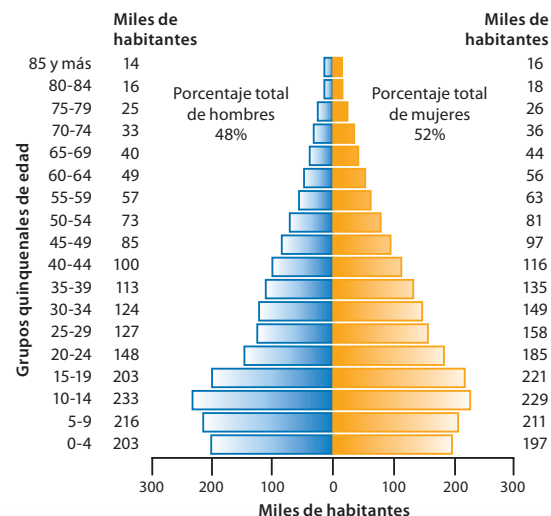
## Lugar nacional por producción

	<b>Agrícola</b>	Fresa*	1° de 9
		Aguacate	1° de 28
		Guayaba	1° de 21
		Zarzamora	1° de 11
		Tomate rojo (jitomate)	2° de 32
	<b>Pesquera</b>	Mojarra	2° de 29
		Charal	3° de 9
	<b>Forestal</b>	Pino	3° de 26
		Oyamel	3° de 10
	<b>Minera</b>	Fierro	3° de 3

\* Se refiere a cultivos cíclicos (suma de ciclos primavera-verano y otoño-invierno).



## Población por edad y sexo



## Simbología

★	CAPITAL DEL ESTADO
—	Límite
—	Estatad
—	Río limitrofe
	Lago, laguna o presa
	Cabecera municipal con más de 50 mil habitantes
	Cabecera municipal con menos de 50 mil habitantes
●	Localidad
—	Carretera
—	Libre
—	Cuota
—	Brecha
++	Vía férrea
	Aeropuerto
	Puerto marítimo
	Zona arqueológica abierta al público



## Hablantes de lengua indígena

Purépecha  
Náhuatl  
Mazahua



Por cada 100 personas de cinco años y más, tres hablan lengua indígena



Fuente: Elaborado por INEGI, 2008.

## Cabeceras municipales con más de 50 mil habitantes

1 La Piedad de Cabadas	8 Uruapan
2 Sahuayo de Morelos	9 Apatzingán de la Constitución
3 Zamora de Hidalgo	10 Ciudad Hidalgo
4 Jacona de Plancarte	11 Heroica Zitácuaro
5 Zacapu	12 Ciudad Lázaro Cárdenas
6 Morelia	
7 Pátzcuaro	

## Zonas arqueológicas abiertas al público

A Huandacareo
B Tres Cerritos
C Tzintzuntzan
D Ihuatzio
E Tingambato
F San Felipe los Alzati

Nota: Las zonas arqueológicas que incluyen un museo de sitio están en negritas.



## Cultura popular


**Música.** A ritmo de sones, las pircuas representan la música de los purépechas; en Morelia se encuentra el Conservatorio de las Rosas, escuela de música que ha formado grandes maestros, recinto de los Niños Cantores de Morelia, cuya fama ha rebasado nuestras fronteras.

**Artesanías.** Destaca el barro multicolor y el vidriado (vajillas, ollas, cazuelas, esferas, etcétera), objetos labrados en cobre, madera tallada y labrada, máscaras, guitarras, lacas y maque perfilado en oro, textiles bordados y deshilados, tejidos en telar de cintura, cantería y fibras vegetales.

**Gastronomía.** Pescado blanco, charales, corundas, sopa tarasca, huchepos, chapata (tamal a base de maíz y canela), churipo, olla podrida, chongos zamoranos y ates morelianos. Para beber: atole de grano o de chaqueta y la charanda.



# Morelos

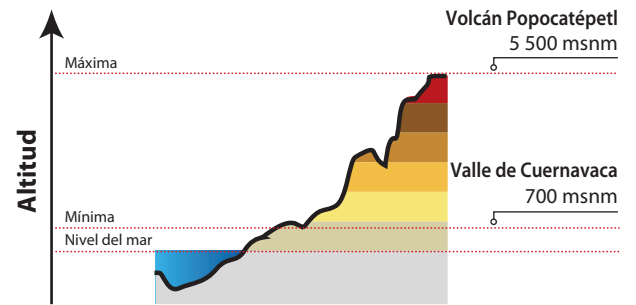


**Capital:** Cuernavaca

**Extensión:** 4 893 km<sup>2</sup>, 0.2% del territorio nacional

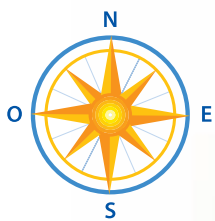
**Municipios:** 33

**Población (2005):** 1 612 899 habitantes, 1.6% del país



## Vegetación

Predominan las selvas secas; le siguen en importancia los bosques de coníferas y encinos y los bosques húmedos de montaña. Cerca de los centros urbanos, la cobertura vegetal original ha cambiado por pastizales. El 55.3% de la superficie estatal está dedicado a la agricultura.



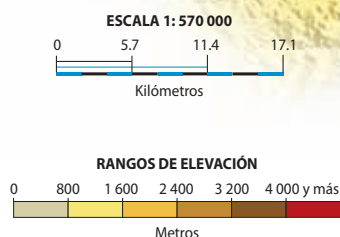
Fuente: Elaborado por INEGI, con datos de Conagua, 2007.

Simbología	
★	CAPITAL DEL ESTADO
—	Límite estatal
<b>Hidrografía</b>	
	Río
	Lago, laguna o presa
<b>Elevación</b>	
	Elevación principal
	Volcán
	Área natural protegida



## Clima

Cálido subhúmedo en 86.98% de la superficie. También presenta templado húmedo al norte (11%); templado subhúmedo en el noroeste (2%) y frío de alta montaña en un porcentaje muy pequeño (0.02%) en la cumbre del Popocatepetl. La temperatura media anual es de 21.5 °C. Hay lluvias en verano; la precipitación media es alrededor de 900 mm anuales.



## Fauna

En el bosque de coníferas y encinos: rata y ratón de campo, ardilla, murciélago, mapache, zorrillo, coyote, tlacuache, lince o gato montés, conejo, coatí, tuza, zorra gris, cacomixtle y musaraña. En la selva seca: comadreja, nutria de río y zorrillo listado. Animal en peligro de extinción: zacatuche.

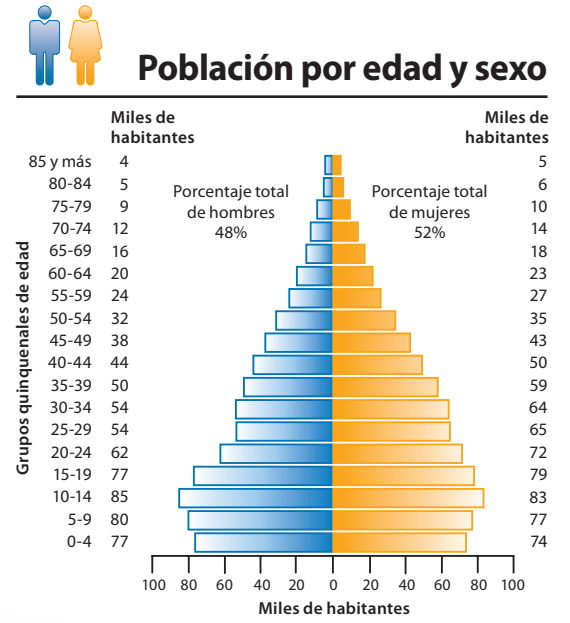


### Localidades más pobladas

Localidad	Número de habitantes
Cuernavaca	332 197
Jiutepec	153 704
Cuautla	145 482
Temixco	89 915
Yautepec de Zaragoza	39 861
Emiliano Zapata	39 702
Zacatepec de Hidalgo	21 241
Puente de Ixtla	20 561
Jojutla	19 663
Xoxocotla	19 644


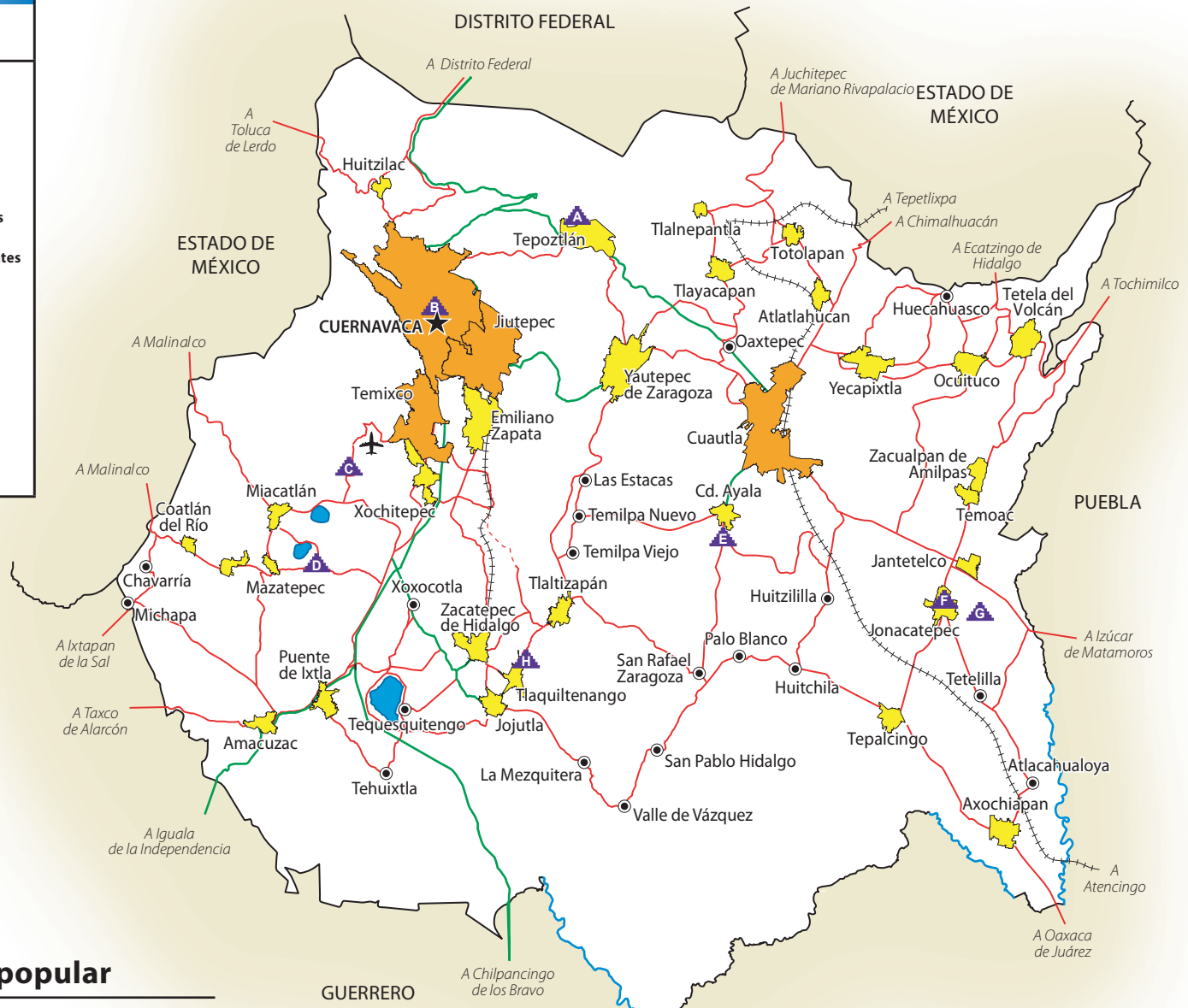
### Lugar nacional por producción

Categoría	Cropo	Rango
Agrícola	Higo	1° de 10
	Ejote	1° de 22
	Pera	2° de 19
	Aguacate	2° de 28
	Nopales	2° de 26
	Gladiola	3° de 6
	Elote	3° de 23



### Simbología

- ★ CAPITAL DEL ESTADO
- Límite
  - E estatal
  - Río limitrofe
- Lago, laguna o presa
- Cabecera municipal con más de 50 mil habitantes
- Cabecera municipal con menos de 50 mil habitantes
- Localidad
- Carretera
  - Libre
  - Cuota
  - Brecha
- Vía férrea
- Aeropuerto
- Zona arqueológica abierta al público

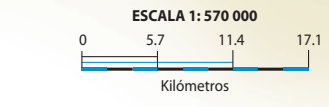


### Cultura popular

**Música.** Lo más tradicional es la música de viento, muy alegre y sin letra, que acompaña el brinco del chinelo, se toca principalmente en los carnavales.

**Artesanías.** Hay barro en Tlaltizapán, barro rojo en San Antón, cerámica en la colonia Tres de Mayo (Emiliano Zapata), cerámica y barro en Tlayacapan, cuexcomates para almacenar granos de Chalcatzingo, gabanes y textiles de Hueyapan, maracas de Huajintlán y miniaturas de Tepoztlán.


**Gastronomía.** Cecina de Yecapixtla; caldo de mojarra; tortitas de zompantle (hoja del árbol colorín); mermelada de nopal; mole monjero; salsa de jumil (insecto); mole verde de pipián y quesadillas de chapulines. Amaranto y nieves de frutas de Alpuyeca; diablitos, que se toman en jícaras con tequila, refresco y chile piquín.



Fuente: Elaborado por INEGI, 2008.

### Zonas arqueológicas abiertas al público

A Tepozteco	E Olintepc
B Teopanzolco	F Las Pilas
C Xochicalco	G Chalcatzingo
D Coatetelco	H Yautepec





# Nayarit

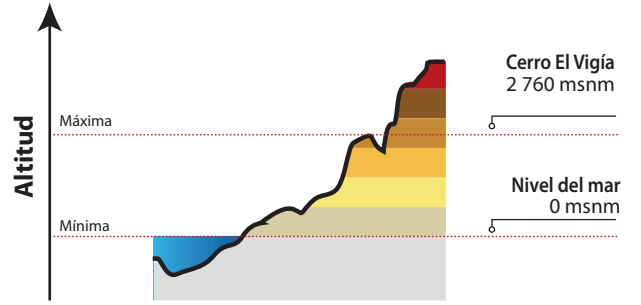


**Capital:** Tepic

**Extensión:** 27 815 km<sup>2</sup>, 1.4% del territorio nacional

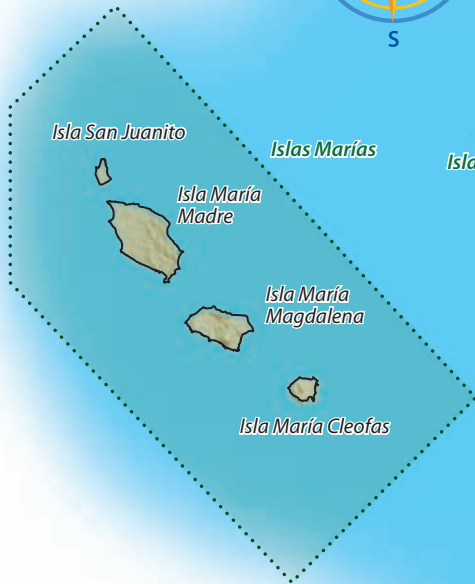
**Municipios:** 20

**Población (2005):** 949 684 habitantes, 0.9% del país



## Clima

Predomina en 91% de su territorio el clima cálido subhúmedo; en 6%, que corresponde a las sierras Nayar, Los Huicholes, Álica, El Pinabete y Pajaritos, hay clima templado subhúmedo. Al sur y centro del estado hay una pequeña porción (3%) con cálido húmedo. La temperatura media anual es de 25 °C. Las lluvias se presentan en verano, de mayo a septiembre; la precipitación media anual es de 1 100 mm.



Fuente: Elaborado por INEGI, con datos de Conagua, 2007.



## Vegetación

Presenta un clima muy cálido en gran parte de su territorio, por ello, cuenta con una vegetación ideal para especies tropicales, aunque tiene superficies con vegetación de origen templado. Destaca la presencia de bosques húmedos de montaña y de bosques de coníferas y encinos. También se localizan selvas secas y semisecas, así como pastizales. Sobresalen los bosques que se encuentran en las sierras formando un cordón sobre todo en la sierra Los Huicholes. Existen manglares de agua salobre de San Blas hasta Tecuala; pastizales y matorrales. De la superficie del estado, 20% se dedica a las actividades agrícolas.

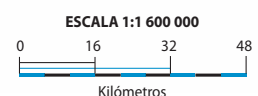
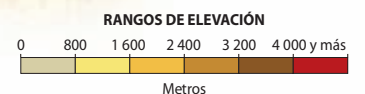
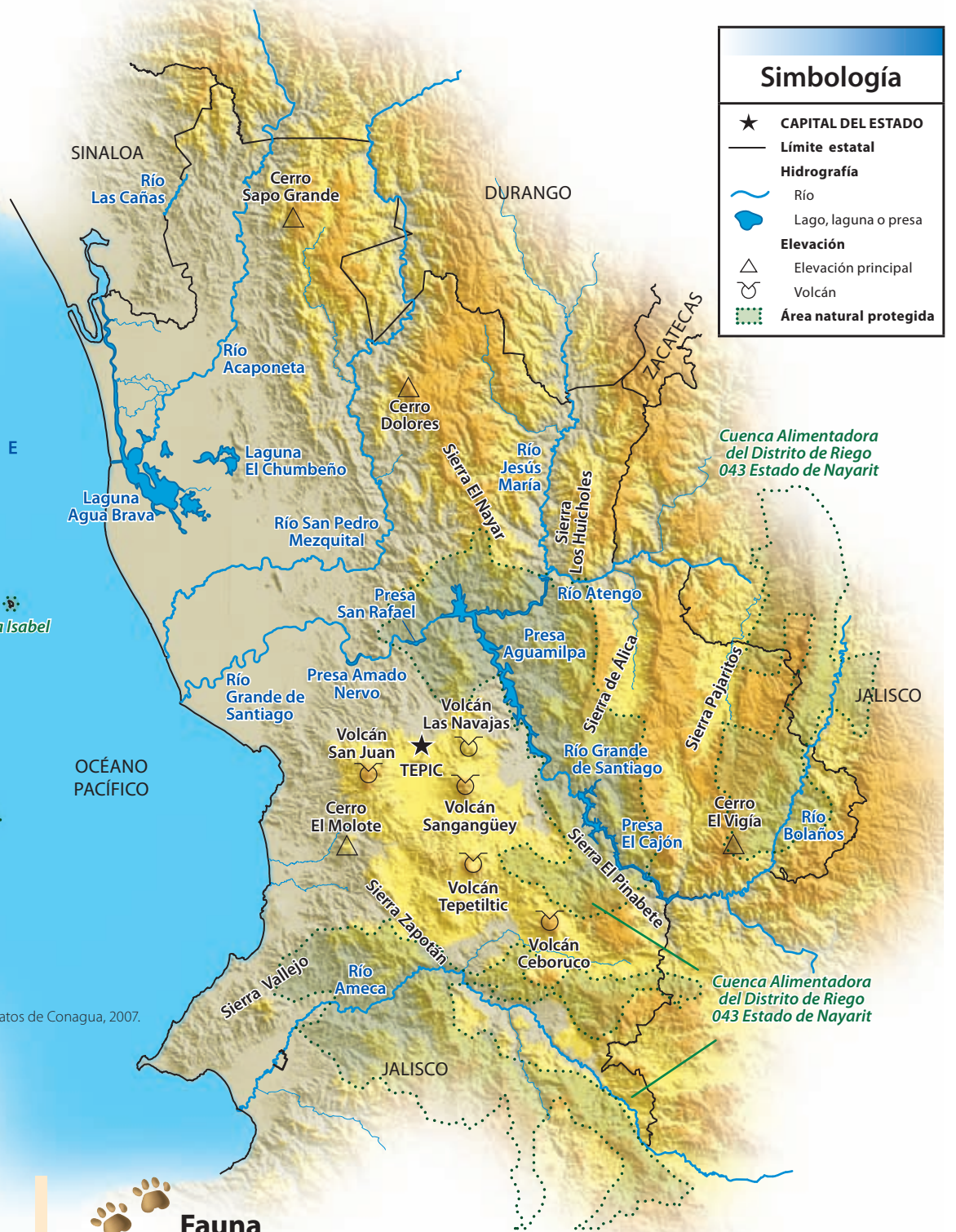


## Fauna

Selva seca: armadillo, jabalí de collar, zorrillo, venado cola blanca, boa, víbora de cascabel, sapito y salamandra. Manglar: martín pescador, garza, cocodrilo, murciélago, halcón y búho. Islas: pájaro bobo de patas azules, gaviota y pelícano. En ambientes acuáticos: tiburón, mantarraya, delfín y ballena. Animal en peligro de extinción: ocelote.

## Simbología

- ★ CAPITAL DEL ESTADO
- Límite estatal
- Hidrografía**
- Río
- Lago, laguna o presa
- Elevación**
- △ Elevación principal
- ⌋ Volcán
- ⋯ Área natural protegida

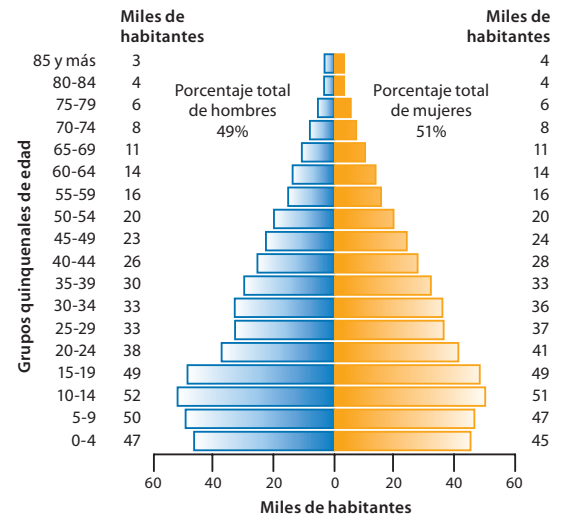


## Localidades más pobladas

Localidad	Número de habitantes
Tepic	295 204
Xalisco	29 547
Ixtlán del Río	21 915
Tuxpan	20 561
Acaponeta	18 066
Santiago Ixcuintla	16 710
Compostela	15 991
Tecuala	13 212
Ruiz	12 639
Las Varas	12 403



## Población por edad y sexo



## Cultura popular

**Música.** Banda, mariachi y trío. En ceremonias y ritos se escucha música interpretada con cuerno e instrumentos de madera rústica.

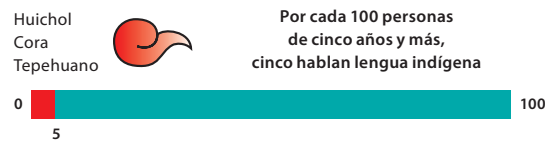
**Artesanías.** Adornos de concha y caracol, alfarería, artículos de cuero, equipales, sillas de carrizo y palma. Artesanía cora: máscaras, morrales, huaraches, sombreros y flechas sagradas. Artesanía huichol: tambores (*tepo*), cuadros de chaquirá o estambre, jícaras decorativas, joyería en chaquirá y ojos de dios.

**Gastronomía.** Pescado zarandeado o tatamado; *tlaxtihuilli* (platillo prehispánico); tamales de camarón y elote; sopos y chimichangas de ostión; ceviche de pescado y camarón; birria; frijoles puercos; tostadas de chanfaina; caldo, paté, pozole y tortas de camarón; cocadas; pan de plátano; cañas asadas y arrayán cubierto. Bebida de maíz fermentado, licor de nanche, agua de cebada y tepache.

## Lugar nacional por producción

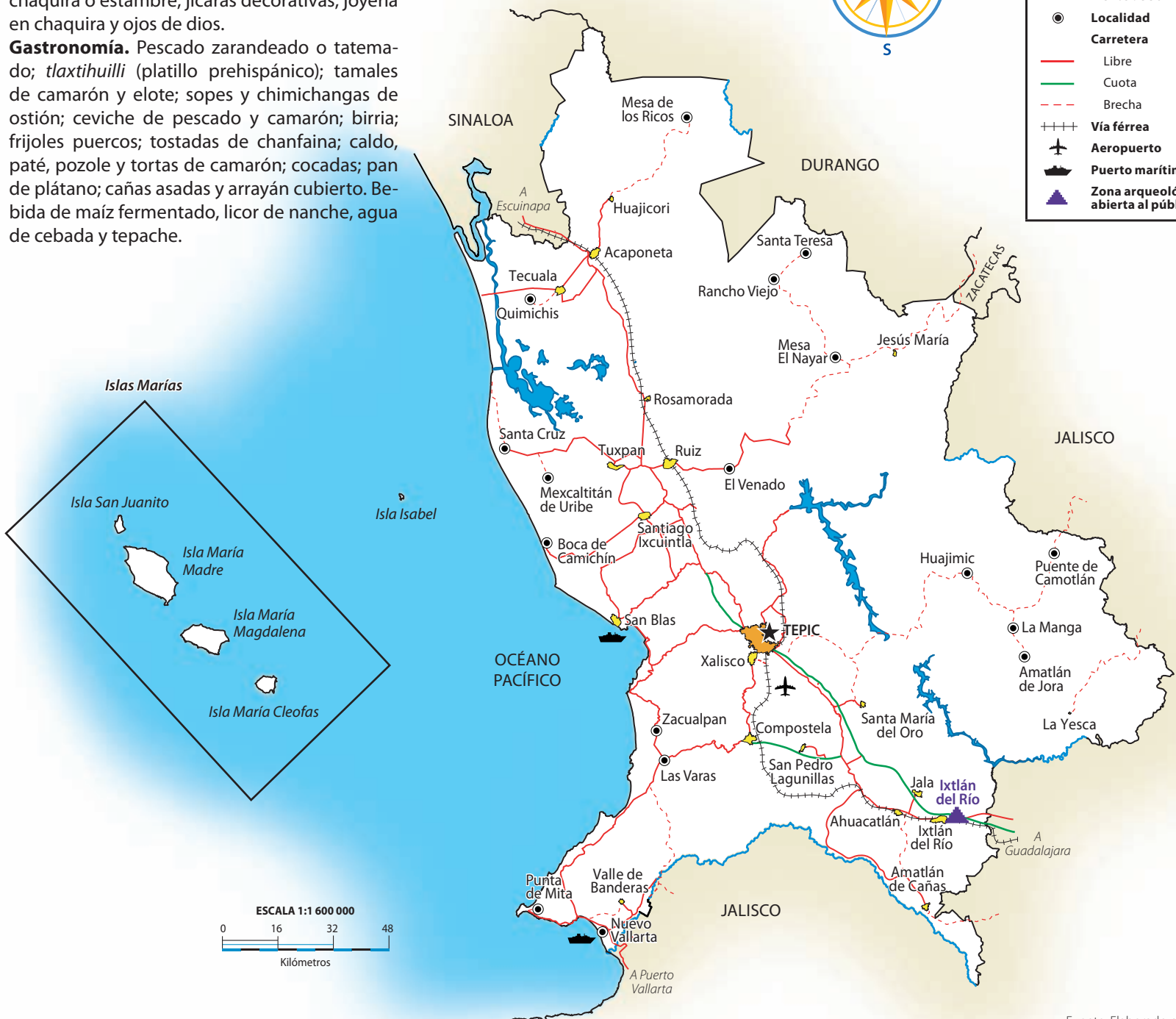
Agricultura	Producto	Rango Nacional
Agricultora	Tabaco	1° de 7
	Jícama	1° de 14
	Mango	3° de 23
	Agave	3° de 10
	Aguacate	3° de 28
Pesquera	Lisa	3° de 17

## Hablantes de lengua indígena



## Simbología

- ★ CAPITAL DEL ESTADO
- Límite
  - E estatal
  - Río limítrofe
- Lago, laguna o presa
- ▣ Cabecera municipal con más de 50 mil habitantes
- ▣ Cabecera municipal con menos de 50 mil habitantes
- Localidad
- Carretera
  - Libre
  - Cuota
  - - - Brecha
- Vía férrea
  - ++++
- ✈ Aeropuerto
- ⚓ Puerto marítimo
- ▲ Zona arqueológica abierta al público



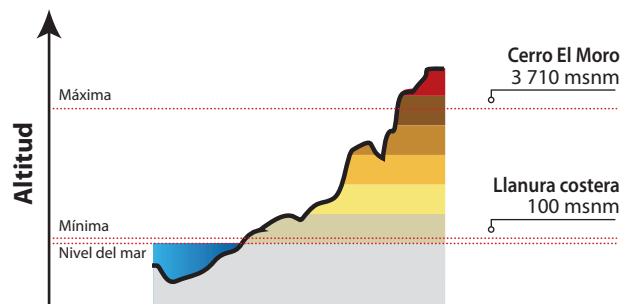
Fuente: Elaborado por INEGI, 2008.



# Nuevo León


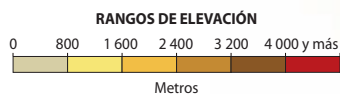


**Capital:** Monterrey  
**Extensión:** 64 220 km<sup>2</sup>, 3.3% del territorio nacional  
**Municipios:** 51  
**Población (2005):** 4 199 292 habitantes, 4.1% del país



## Clima

Las sierras y llanuras al sur y norte (68% de su territorio) presentan clima seco y semiseco; la llanura costera del Golfo Norte (20%), registra cálido subhúmedo. En las partes altas de la Sierra Madre Oriental (7%), hay clima templado subhúmedo y en el oeste de la entidad, clima muy seco (5%). La temperatura media anual es de 20 °C. Hay lluvias en agosto y septiembre; la precipitación media es de 650 mm anuales.



## Vegetación

Se localiza en una región predominantemente semiárida, presenta condiciones geográficas que le permiten una vegetación diversa. Los matorrales ocupan más de la mitad de la superficie del estado, mientras que los bosques de coníferas y encinos se encuentran en las zonas altas. La agricultura ocupa 28% de la superficie del estado.



## Fauna

En el matorral: zorra gris, rata canguro, murciélago, cuervo, pájaro carpintero, zopilote, águila real, víbora de cascabel, tortuga del desierto y falso camaleón. En el bosque: gato montés, oso negro, musaraña, zorrillo, cacomixtle, ardilla, venado cola blanca, topo, ratón de campo y lechuga de campanario.

## Simbología

- ★ CAPITAL DEL ESTADO
- Límite internacional
- Límite estatal
- Hidrografía**
- ~ Río
- Lago, laguna o presa
- △ Elevación principal
- Área natural protegida

Fuente: Elaborado por INEGI, con datos de Conagua, 2007.

## Localidades más pobladas

Localidad	Número de habitantes
Monterrey	1 133 070
Guadalupe	691 434
San Nicolás de los Garza	476 761
Cd. Apodaca	393 195
Cd. General Escobedo	295 131
Cd. Santa Catarina	259 202
San Pedro Garza García	121 977
Cd. Benito Juárez	78 644
Cadereyta Jiménez	56 552
Linares	56 065

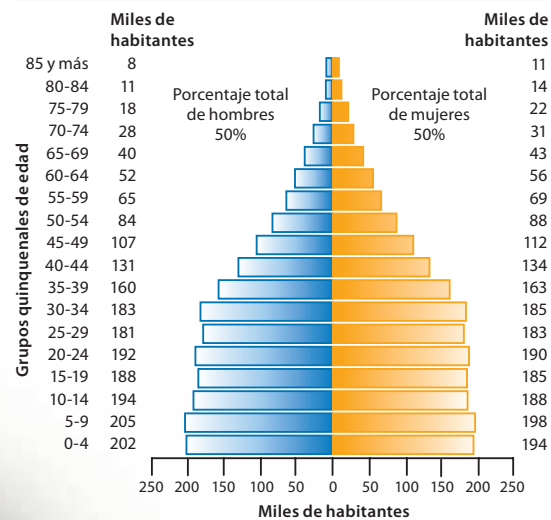


## Lugar nacional por producción

	<b>Agrícola</b> Mandarina	3° de 21
	<b>Pecuaria</b> Huevo	3° de 31
	<b>Minera</b> Azufre Barita	3° de 8 1° de 2




## Población por edad y sexo



## Simbología

★	<b>CAPITAL DEL ESTADO</b>
---	Límite internacional
---	estatal
	Río limítrofe
	Lago, laguna o presa
	Cabecera municipal con más de 50 mil habitantes
	Cabecera municipal con menos de 50 mil habitantes
●	Localidad
—	Carretera
—	Libre
—	Cuota
---	Brecha
++++	Vía férrea
	Aeropuerto
	Zona arqueológica abierta al público



## Cabeceras municipales con más de 50 mil habitantes

1 Ciudad General Escobedo	6 San Pedro Garza García
2 Ciudad Apodaca	7 Guadalupe
3 Monterrey	8 Ciudad Benito Juárez
4 San Nicolás de los Garza	9 Cadereyta Jiménez
5 Ciudad Santa Catarina	10 Linares



## Cultura popular

**Música.** Destaca el conjunto norteño, que toca sobre todo cumbias. También existen conjuntos de tambora y clarinete. Se escucha polca, redova, huapango, corridos y chotis.

**Artesanías.** Sillas de madera tallada; alfarería; artículos de vidrio; sombreros, petates y canastas tejidos de palma; piezas de alabastro; vestidos, sacos, bolsos y colchas elaborados con piel de cabra y ternera.

**Gastronomía.** Machaca, cabrito, carne a las brasas, asado de puerco con chile colorado, puchero, carne zaraza con guacamole, papitas de la sierra, tortas compuestas, tamales norteños, glorias (dulce de leche con nuez), pan de Bustamante, perlititas, rollo, encanelados, revocadas, natilla, marquetas, calabaza en tacha y conservas de frutas.

## Hablantes de lengua indígena

Náhuatl  
Huasteco  
Otomí



Por cada 100 personas de cinco años y más, una habla lengua indígena





## Localidades más pobladas

Localidad	Número de habitantes
Oaxaca	258 008
San Juan Bautista	94 209
Tuxtepec	71 314
Salina Cruz	70 714
Juchitán de Zaragoza	59 181
Santa Cruz Xoxocotlán	45 321
Huajuapán de León	42 570
Santa Lucía del Camino	39 529
Santo Domingo	
Tehuantepec	

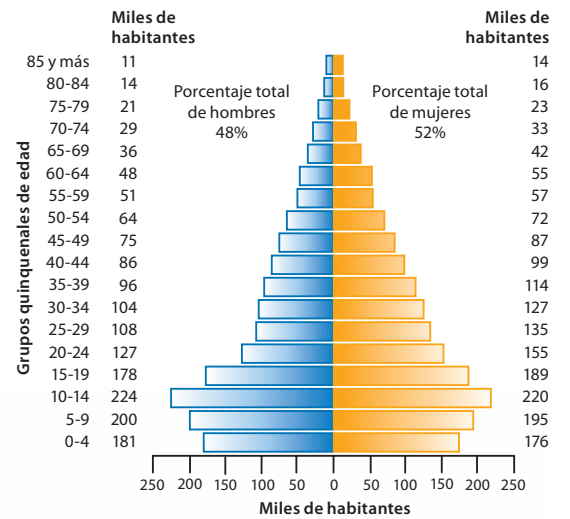


## Lugar nacional por producción

	<b>Agrícola</b> Piña	2° de 12
	Agave	2° de 10
	Caña de azúcar	3° de 15
	Pastos	3° de 28
	<b>Pesquera</b> Jurel	3° de 17
	<b>Pecuaría</b> Caprino (carne en canal)	3° de 28



## Población por edad y sexo



Fuente: Elaborado por INEGI, 2008.

## Simbología


- ★ CAPITAL DEL ESTADO
- Límite
  - Estatal
  - Río limítrofe
- Lago, laguna o presa
- Cabecera municipal con más de 50 mil habitantes
- Cabecera municipal con menos de 50 mil habitantes
- Localidad
- Carretera
  - Libre
  - Cuota
  - Brecha
- ++++ Vía férrea
- ✈ Aeropuerto
- ⚓ Puerto marítimo
- ▲ Zona arqueológica abierta al público

## Zonas arqueológicas abiertas al público

A Huamelulpan	F Yagul
B Huijazoo	<b>G Mitla</b>
C Monte Albán	H Zaachila
D Dainzú	I Guiengola
E Lambityeco	

Nota: Las zonas arqueológicas que incluyen un museo de sitio están en negritas.

## Hablantes de lengua indígena



## Cultura popular

**Música.** Danzas como la del toro o la del tigre, chilenas, sones y jarabes se presentan en La Guelaguetza, máxima fiesta de los oaxaqueños. Música de marimba y canciones zapotecas en el Istmo.

**Artesanías.** Cerámica de barro negro, rojo o amarillo, decorada o vidriada; textiles en lana y algodón; cestería en carrizo y palma; artículos de cuero; orfebrería en filigrana; joyería en oro y plata; objetos de hierro o acero, como: cuchillos, dagas, espadas, machetes y aperos de labranza; herrería; tallado en piedra; velas ornamentales; talla en madera; además de hojalatería repujada o troquelada.

**Gastronomía.** Mole colorado, manchamantel, chichilo, amarillo, coloradito y negro; chapulines; tlayudas; quesadillas o empanadas untadas con asiento; queso, crema, mantequilla y quesillo; café; chocolate; nieves de sabores; nicuatole de maíz; gollorías; ates y marquesotes. De las bebidas destacan el mezcal, pulque y tepache.





## Localidades más pobladas

Localidad	Número de habitantes
Puebla	139 9519
Tehuacán	238 229
Atlixco	86 173
Cholula de Rivadavia	82 964
San Martín Texmelucan de Labastida	72 505
Teziutlán	60 597
Amozoc de Mota	60 517
Huachinango	51 898
Izúcar de Matamoros	41 042
San Bernardino	
Tlaxcalancingo	38 541

## Cabeceras municipales con más de 50 mil habitantes

1 Huachinango	5 Heroica Puebla de Zaragoza
2 Teziutlán	6 Amozoc de Mota
3 San Martín Texmelucan de Labastida	7 Atlixco
4 Cholula de Rivadavia	8 Tehuacán

## Zonas arqueológicas abiertas al público

- A Yohualichan
- B Cantona
- C San Cristóbal Tepatlaxco
- D Cholula**
- E Tepapayeca
- F Tepexi el Viejo
- G Santo Nombre

Nota: Las zonas arqueológicas que incluyen un museo de sitio están en negritas.



## Cultura popular

**Música.** Sones, huapangos y fandangos.

**Artesanías.** Árbol de la vida, bordados de Hueyapan, esferas de Chignahuapan, ónix de Tecali, papel amate, orfebrería de Amozoc y talavera; huipiles y rebozos.

**Gastronomía.** Chalupas, chanchas, pambazos, molotes, mole poblano, mole de chito, mole de olla, pipián verde y rojo, tinga poblana, pollo encacahuatado, chiles en nogada, chileatole, caldo de habas, huazontles, chicharrón prensado, sopa de chile poblano, cecina, yemas reales, dulce de almendras, jamoncillo de leche, dulce de pitahaya, guayabate, camotes, pan de queso. Para beber rompopo, licores de fruta, café, acachul y chumiate.

## Hablantes de lengua indígena

Náhuatl  
Totonaca  
Popoloca



Por cada 100 personas de cinco años y más, 12 hablan lengua indígena



## Lugar nacional por producción


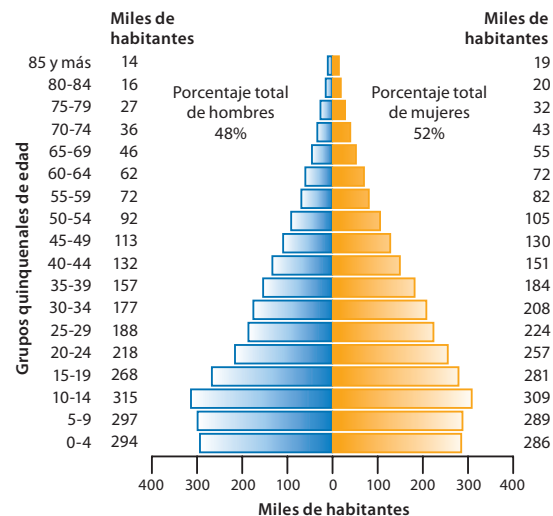
	<b>Agrícola</b>	Plantas de ornato	1° de 1
		Gladiola	1° de 6
		Elote	1° de 23
	<b>Pecuaría</b>	Caprino (carne)	2° de 28
		Huevo	2° de 31
	<b>Forestal</b>	Oyamel	2° de 10

## Simbología

- ★ CAPITAL DEL ESTADO
- Límite
  - Estatal
  - Río limitrofe
- Lago, laguna o presa
- Cabecera municipal con más de 50 mil habitantes
- Cabecera municipal con menos de 50 mil habitantes
- Localidad
- Carretera
  - Libre
  - Cuota
  - Brecha
- Vía férrea
- Aeropuerto
- Zona arqueológica abierta al público



## Población por edad y sexo



ESCALA 1:1 800 000  
0 18 36 54  
Kilómetros

Fuente: Elaborado por INEGI, 2008.



# Querétaro

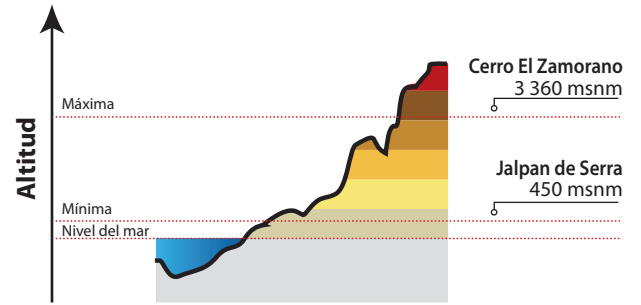


**Capital:** Santiago de Querétaro

**Extensión:** 11 684 km<sup>2</sup>, 0.6% del territorio nacional

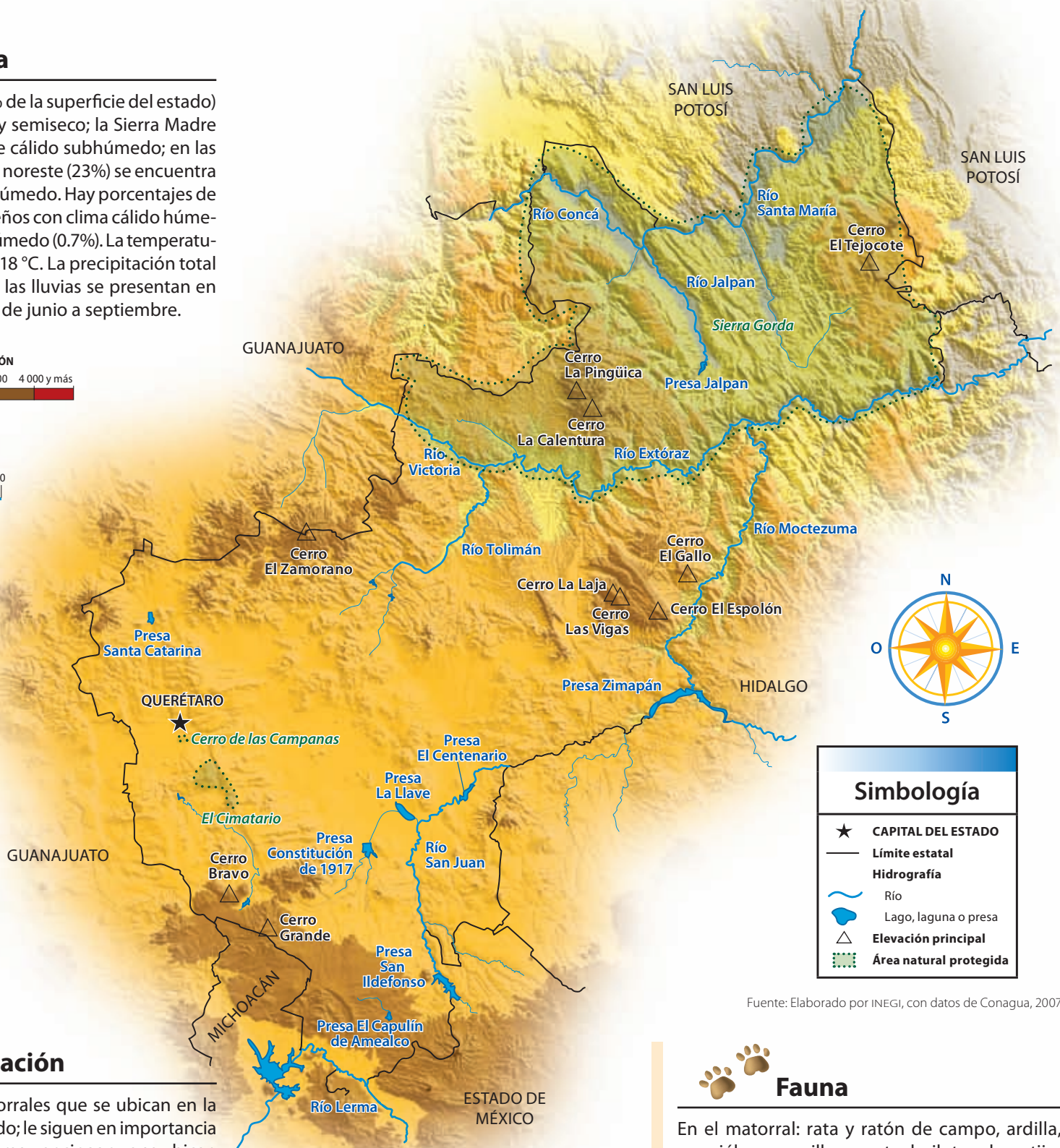
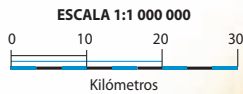
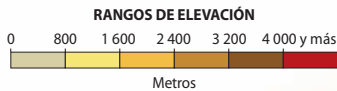
**Municipios:** 18

**Población (2005):** 1 598 139 habitantes, 1.5% del país



## Clima

La región centro (51% de la superficie del estado) presenta clima seco y semiseco; la Sierra Madre Oriental (24.3%) tiene cálido subhúmedo; en las regiones sur, centro y noreste (23%) se encuentra clima templado subhúmedo. Hay porcentajes de superficie más pequeños con clima cálido húmedo (1%) y templado húmedo (0.7%). La temperatura media anual es de 18 °C. La precipitación total anual es de 570 mm; las lluvias se presentan en verano, en los meses de junio a septiembre.



Fuente: Elaborado por INEGI, con datos de Conagua, 2007.



## Vegetación

Predominan los matorrales que se ubican en la parte central del estado; le siguen en importancia los bosques de coníferas y encinos que se ubican en las zonas altas del norte y las selvas secas en las partes bajas del centro y norte de la entidad. Los pastizales se localizan en las áreas cercanas a los bosques y selvas. La superficie agrícola ocupa 30% del total del territorio, que ha desplazado a la vegetación original del sur.



## Fauna

En el matorral: rata y ratón de campo, ardilla, murciélago, zorrillo, coyote, huilota y lagartija-escamosa. En los bosques de coníferas y encinos: pájaro carpintero, cotorra serrana, ardilla voladora, musaraña, venado cola blanca, zorra gris, cacomixtle, tlacuache, lince, comadreja, tuza, mapache y xenosaurio. Animal en peligro de extinción: armadillo.

## Localidades más pobladas

Localidad	Número de habitantes
Querétaro	596 450
San Juan del Río	120 984
El Pueblito	44 305
Tequisquiapan	26 858
Santa Rosa Jáuregui	16 966
San José de los Olvera	16 091
Ezequiel Montes	13 883
Candiles	13 217
Cadereyta	12 199
Pedro Escobedo	9 183

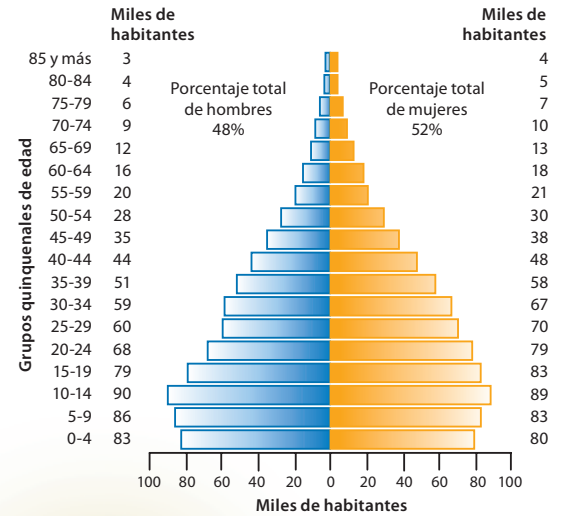


## Lugar nacional por producción

Agrícola	Rosa	2° de 6
Rosa	Rosa de invernadero	3° de 5

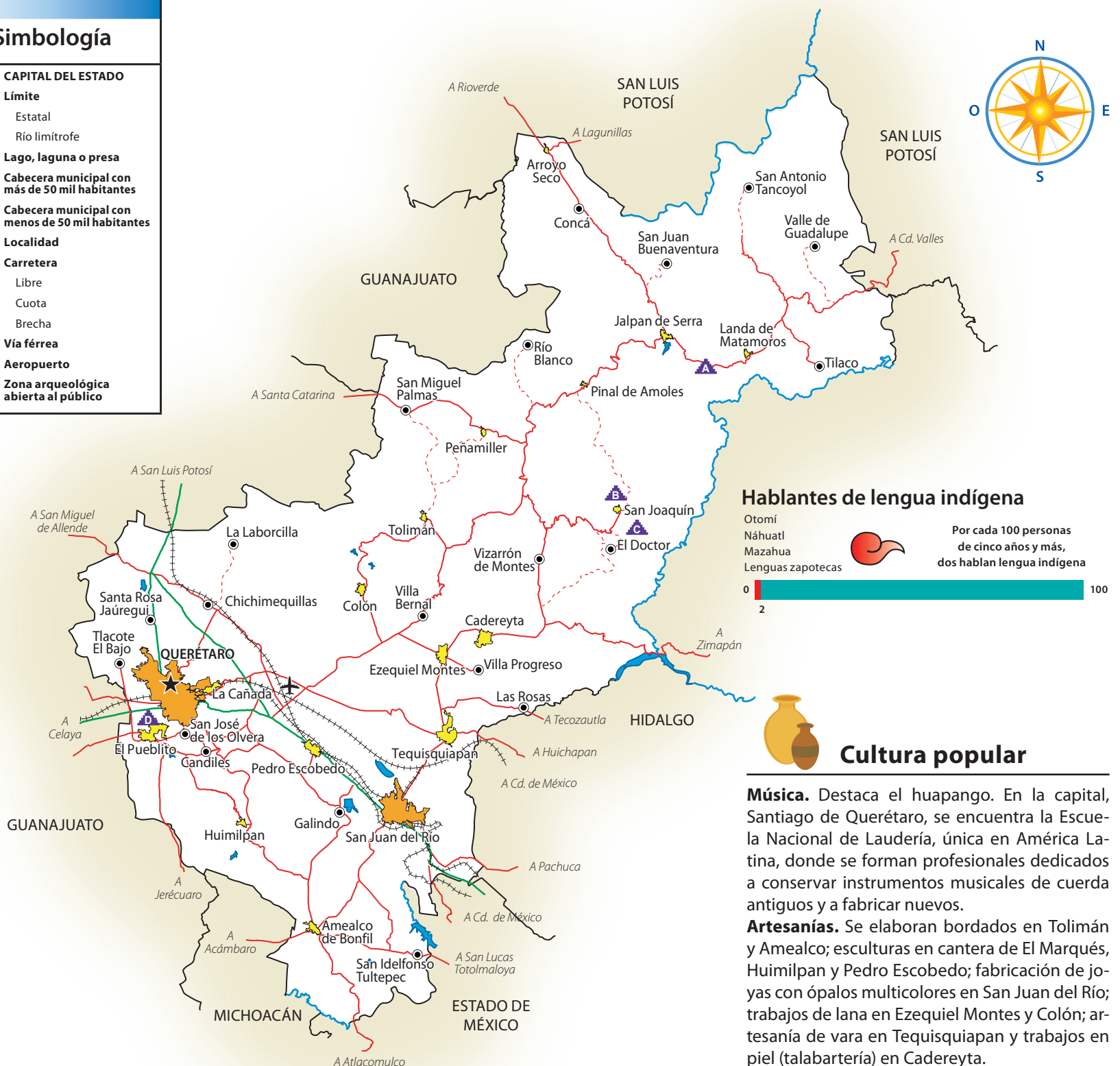


## Población por edad y sexo

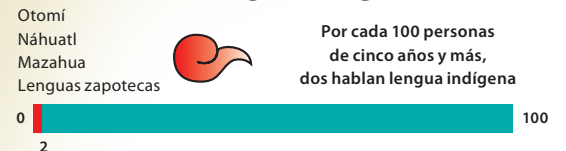


## Simbología

★	CAPITAL DEL ESTADO
—	Límite
—	Estatil
—	Río limítrofe
—	Lago, laguna o presa
—	Cabecera municipal con más de 50 mil habitantes
—	Cabecera municipal con menos de 50 mil habitantes
●	Localidad
—	Carretera
—	Libre
—	Cuota
—	Brecha
—	Vía férrea
—	Aeropuerto
—	Zona arqueológica abierta al público



## Hablantes de lengua indígena



## Cultura popular

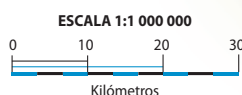
**Música.** Destaca el huapango. En la capital, Santiago de Querétaro, se encuentra la Escuela Nacional de Laudería, única en América Latina, donde se forman profesionales dedicados a conservar instrumentos musicales de cuerda antiguos y a fabricar nuevos.

**Artesanías.** Se elaboran bordados en Tolimán y Amealco; esculturas en cantera de El Marqués, Huimilpan y Pedro Escobedo; fabricación de joyas con ópalos multicolores en San Juan del Río; trabajos de lana en Ezequiel Montes y Colón; artesanía de vara en Tequisquiapan y trabajos en piel (talabartería) en Cadereyta.

**Gastronomía.** Enchiladas queretanas, carnitas, gorditas de migajas y de cuajada, queso de cabra, de oveja y de vaca; guajolote, huaraches y zacahuil. Duraznos prensados; camotes con miel; buñuelos; nieves de frutas y campechanas; atole de maíz de teja; jamoncillos; chile de biznaga; rellenos de chilacayote y las chorreadas. Destacan sus vinos de mesa.

## Zonas arqueológicas abiertas al público

- A Tancama
- B Ranas
- C Toluquilla
- D El Cerrito



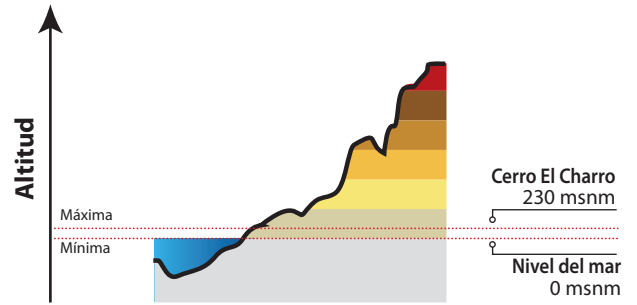
Fuente: Elaborado por INEGI, 2008.



# Quintana Roo



**Capital:** Chetumal  
**Extensión:** 42 361 km<sup>2</sup>, 2.2% del territorio nacional  
**Municipios:** 9  
**Población (2005):** 1 135 309 habitantes, 1.1% del país

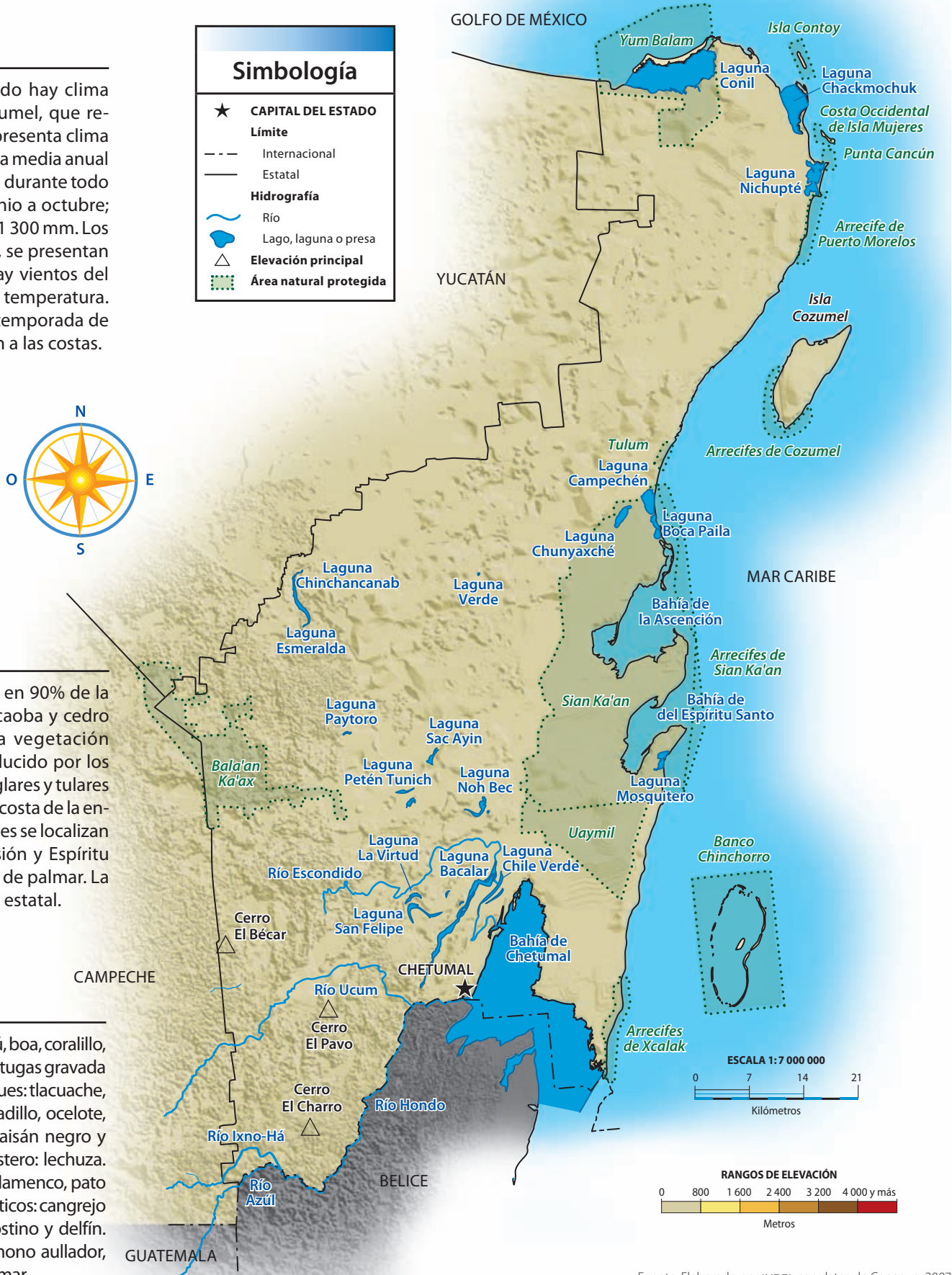


## Clima

En 99% de la superficie del estado hay clima cálido subhúmedo. En la Isla Cozumel, que representa el resto del territorio, se presenta clima cálido húmedo (1%). La temperatura media anual es de 26 °C. Las lluvias se presentan durante todo el año, son más abundantes de junio a octubre; la precipitación media anual es de 1 300 mm. Los vientos dominantes son los alisios, se presentan casi todo el año, en el invierno hay vientos del norte con lluvias moderadas y baja temperatura. De septiembre a noviembre es la temporada de ciclones que eventualmente llegan a las costas.

## Simbología

★	CAPITAL DEL ESTADO
---	Límite Internacional
---	Límite Estatal
~	Río
☪	Lago, laguna o presa
△	Elevación principal
⬡	Área natural protegida



## Vegetación

Predomina la selva prácticamente en 90% de la entidad, se extrae madera como caoba y cedro rojo. Le sigue en importancia la vegetación acuática, cuya superficie se ha reducido por los asentamientos humanos. Los manglares y tulares se sitúan principalmente en toda la costa de la entidad junto con las dunas. Los petenes se localizan al este cerca de las bahías Ascensión y Espíritu Santo. Existen en la parte sur áreas de palmar. La agricultura ocupa 5% del territorio estatal.

## Fauna

En la selva húmeda: jaguarundí, jabirú, boa, coralillo, culebra labios blancos, cocodrilo, tortugas gravada y casquito; gecko y nauyaca. En bosques: tlacuache, comadreja, murciélago, tigrillo, armadillo, ocelote, garza, zopilote, águila pescadora, faisán negro y chachalaca. Mezquite y matorral costero: lechuga. En los humedales y cenotes: nutria, flamenco, pato y sapo excavador. En ambientes acuáticos: cangrejo ermitaño, coral, camaroncillo, langostino y delfín. Animales en peligro de extinción: mono aullador, mono araña, anguila y cacerolita de mar.

Fuente: Elaborado por INEGI, con datos de Conagua, 2007.

## Localidades más pobladas

Localidad	Número de habitantes
Cancún	526 701
Chetumal	136 825
Playa del Carmen	100 383
Cozumel	71 401
Felipe Carrillo Puerto	21 530
Tulum	14 790
Alfredo V. Bonfil	13 822
Isla Mujeres	11 147
Bacalar	9 833
Joaquín Zetina Gasca	6 629

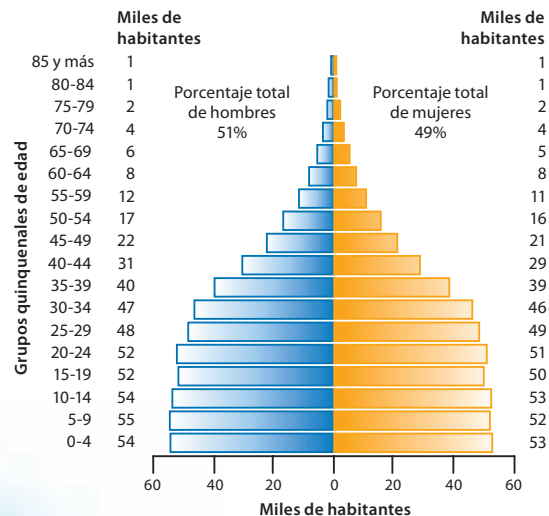


## Lugar nacional por producción

	<b>Pesquera</b> Langosta	2° de 14
	Rubia	3° de 7
	<b>Forestal</b> Maderas comunes tropicales	1° de 15



## Población por edad y sexo



## Simbología

★	CAPITAL DEL ESTADO
---	Límite Internacional
---	Límite Estatal
~	Río limítrofe
	Lago, laguna o presa
	Cabecera municipal con más de 50 mil habitantes
	Cabecera municipal con menos de 50 mil habitantes
●	Localidad
—	Carretera Libre
—	Carretera Cuota
---	Carretera Brecha
	Aeropuerto
	Puerto marítimo
	Zona arqueológica abierta al público

GOLFO DE MÉXICO

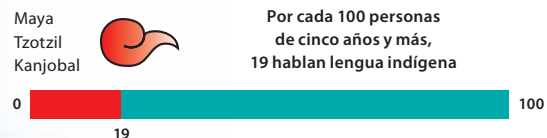
YUCATÁN

MAR CARIBE

## Zonas arqueológicas abiertas al público

A El Meco	I Tulum
B El Rey	J Muyil
C Playacar	K Chacchoben
D Xcaret-Calica	L Oxtankah
E San Gervasio	M Dzibanché - Kinichná
F Punta Sur	N Kohunlich
G Cobá	Ñ Chakanbakán
H Xel-Ha	

## Hablantes de lengua indígena



## Cultura popular

**Música.** Trova yucateca, jaranas, jarabes y ritmos afroantillanos; como danzas típicas: "La chetumaleña", "La danza de los chicleros", "El sambay" o "El calabaceado".

**Artesanías.** Bordados en hilo contado; tapices, blusas, guayaberas y huipiles; muebles de maderas finas o exóticas; cestería y artículos elaborados con conchas o materiales marinos.

**Gastronomía.** Relleno negro y blanco; escabeche; puchero; cochinita pibil; poc-chuc; queso relleno; frijol con puerco; panuchos; salbutes; pescado en tikin-xic, al pil-pil, frito o en macún; ceviches de mariscos; platillos a base de langosta; empanadas de cazón; dulce de coco, papaya y camote.

CAMPECHE

CHETUMAL

BELICE

GUATEMALA

ESCALA 1:7 000 000



Fuente: Elaborado por INEGI, 2008.



# San Luis Potosí

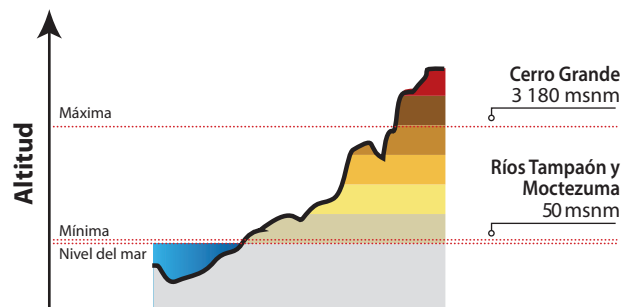


**Capital:** San Luis Potosí

**Extensión:** 60 983 km<sup>2</sup>, 3.1% del territorio nacional

**Municipios:** 58

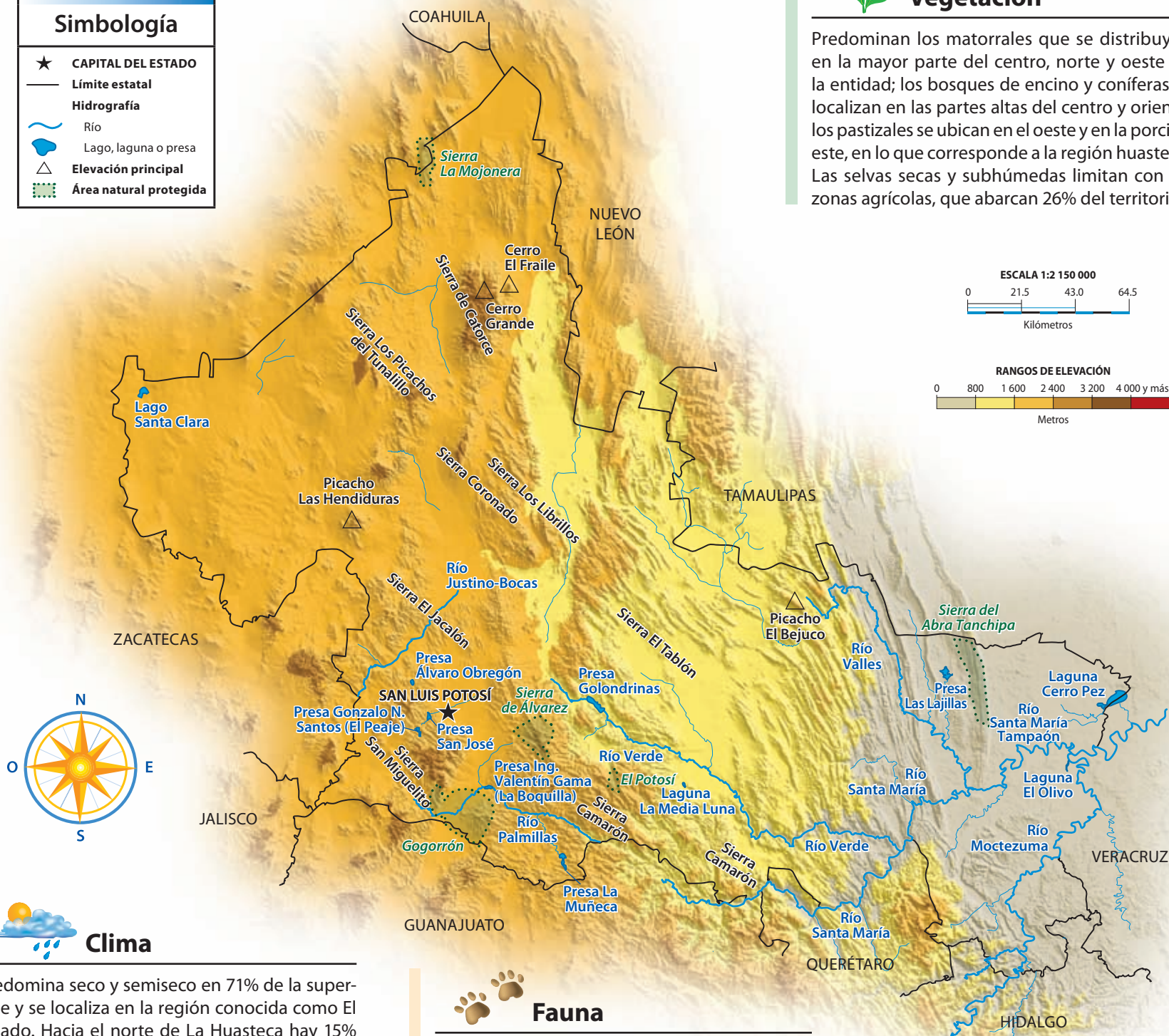
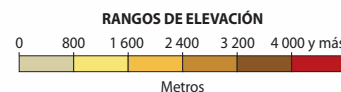
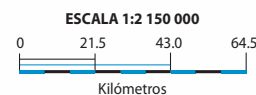
**Población (2005):** 2 410 414 habitantes, 2.3% del país



Simbología	
★	CAPITAL DEL ESTADO
—	Límite estatal
Hidrografía	
	Río
	Lago, laguna o presa
	Elevación principal
	Área natural protegida

## Vegetación

Predominan los matorrales que se distribuyen en la mayor parte del centro, norte y oeste de la entidad; los bosques de encino y coníferas se localizan en las partes altas del centro y oriente; los pastizales se ubican en el oeste y en la porción este, en lo que corresponde a la región huasteca. Las selvas secas y subhúmedas limitan con las zonas agrícolas, que abarcan 26% del territorio.



## Clima

Predomina seco y semiseco en 71% de la superficie y se localiza en la región conocida como El Salado. Hacia el norte de La Huasteca hay 15% de cálido subhúmedo; en el noroeste y sur, en la llanura costera del Golfo, 10% es de clima cálido húmedo. El clima muy seco (2.5%) se presenta en la Mesa del Centro mientras que en las llanuras de las sierras es 1.5% de templado subhúmedo. La temperatura media anual es de 21 °C con lluvias de junio a septiembre; la precipitación media es de 950 mm anuales.

## Fauna

En el matorral: tortuga, víbora de cascabel, halcón, calandria, liebre, gato montés, tlacuache, tejón y zorrillo. En la selva húmeda: iguana, jabalí, tepezcuintle, zorra, rana arborícola y salamandra. En los bosques de coníferas y encinos: cacomixtle, ardilla voladora, cotorra serrana. Animales en peligro de extinción: perrito de la pradera, águila, armadillo, venado y tigrillo.

Fuente: Elaborado por INEGI, con datos de Conagua, 2007.

## Localidades más pobladas


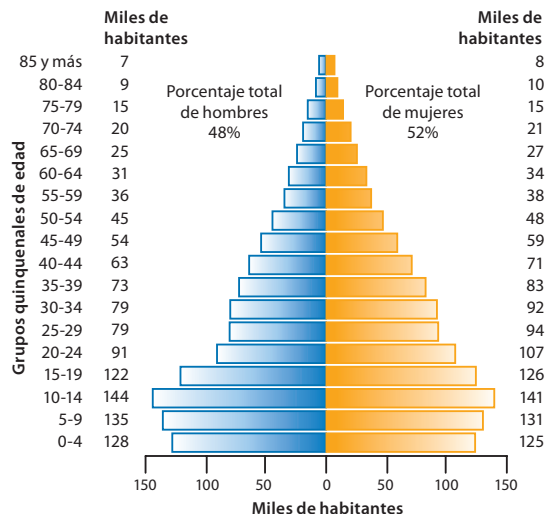
Localidad	Número de habitantes
San Luis Potosí	685 934
Soledad de Graciano	215 968
Ciudad Valles	116 261
Matehuala	70 150
Rioverde	49 183
Ciudad Fernández	29 581
Ébano	22 105
Tamazunchale	21 614
Tamuín	14 959
Salinas de Hidalgo	14 866

## Lugar nacional por producción

	<b>Agrícola</b>	Caña de azúcar	1° de 17
		Elote	2° de 23
		Soya	3° de 7
		Naranja	3° de 27
	<b>Minera</b>	Fluorita	1° de 2
		Cobre	3° de 8
		Zinc	3° de 6



## Población por edad y sexo



### Simbología

- ★ CAPITAL DEL ESTADO
- Límite
  - Estatal
  - ~ Río limítrofe
- Lago, laguna o presa
- Cabecera municipal con más de 50 mil habitantes
- Cabecera municipal con menos de 50 mil habitantes
- Localidad
- Carretera
  - Libre
  - Cuota
  - - - Brecha
- Vía férrea
- Aeropuerto
- Zona arqueológica abierta al público



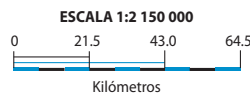
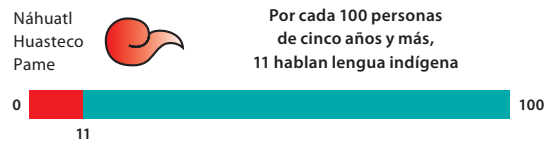
## Cultura popular

**Música.** Huapango huasteco interpretado con violín, arpa y jarana, basándose en estribillos que describen situaciones de la vida. En la sierra y pequeñas rancharías, se tocan décimas y balonas. También se escuchan jarabes y sones para bailar. Otra tradición es la "Competencia de Poetas" entre dos o más grupos, tirándose pullas unos a otros.

**Artesanías.** Incluye artesanía textil, como los bordados de la etnia tének; la manufactura de rebozos y el tejido con aguja de gancho; en cestería se producen: canastas, bolsas, morrales y flores. También se produce artesanía en madera: muebles, cajas, máscaras y figuras.

**Gastronomía.** Enchiladas potosinas de queso o pollo con zanahorias y papas; asado de boda (carne de cerdo sazónada con chile ancho), zacahuil, fiambre potosino; cabuches (flor de la biznaga); dulces elaborados con leche de cabra y queso de tuna (ate del fruto del nopal).

## Hablantes de lengua indígena



Fuente: Elaborado por INEGI, 2008.

## Zonas arqueológicas abiertas al público

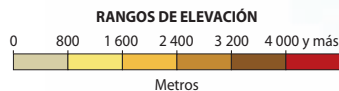
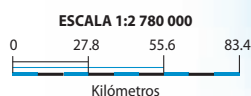

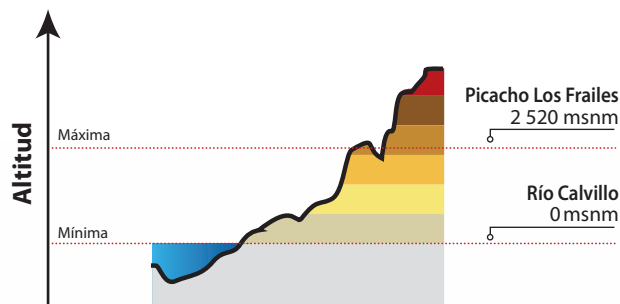
- A Tamtoc
- B Tamohí



# Sinaloa



**Capital:** Culiacán Rosales  
**Extensión:** 57 377 km<sup>2</sup>, 2.9% del territorio nacional  
**Municipios:** 18  
**Población (2005):** 2 608 442 habitantes, 2.5% del país



## Clima

Predomina cálido subhúmedo en 48% del estado, donde se asienta la Sierra Madre Occidental. En las partes altas de la misma hay templado subhúmedo (2%). En una franja que va de El Fuerte hasta Mazatlán (40% del territorio) el clima es seco y semiseco y en los Mochis (10%) muy seco. La temperatura media anual es alrededor de 25 °C. Hay lluvias de julio a septiembre; la precipitación media es de 790 mm anuales.



## Fauna

Selva seca: culebra suelera, sapo, rana y salamandra. Bosque: nutria, talcoyote, murciélago y golondrina. Matorral: rata de bosque, ratón, zorrillo pigmeo, musaraña, lagarto escorpión, boa, culebra ojo de gato, coralillo, culebra listonada cuello negro y víbora de cascabel. Manglar: cocodrilo e iguana. En ambientes acuáticos: ballena de aleta, ballena gris, delfín, tortuga y caracol. Animales en peligro de extinción: tigrillo, ocelote, tayra y puerco espín.



## Vegetación

Dominan las selvas secas, seguidas por bosques de coníferas y encinos que se ubican en las zonas montañosas de la Sierra Madre Occidental. Los matorrales se ubican en la zona árida del noroeste de la entidad. En los terrenos cercanos a la costa existen numerosas lagunas y esteros de aguas salobres, por lo que ahí se establece el manglar. La actividad agrícola ocupa 35% de la superficie.

**Simbología**

- ★ CAPITAL DEL ESTADO
- Límite estatal
- Hidrografía**
- Río
- Lago, laguna o presa
- △ Elevación principal
- Área natural protegida



Fuente: Elaborado por INEGI, con datos de Conagua, 2007.



## Localidades más pobladas

Localidad	Número de habitantes
Culiacán	605 304
Mazatlán	352 471
Los Mochis	231 977
Guasave	66 793
Guamúchil	61 862
Escuinapa de Hidalgo	28 789
Navolato	28 676
Gabriel Leyva S.	23 985
Juan José Ríos	23 468
Costa Rica	23 164



## Lugar nacional por producción

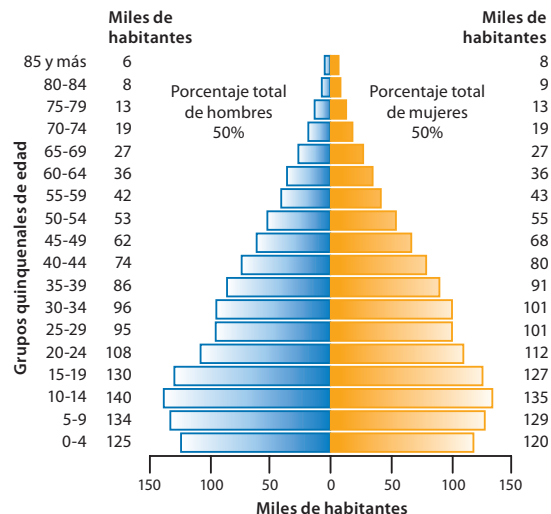
Agrícola	Rango
Garbanzo grano	1° de 12
Papa	1° de 23
Mango	1° de 23
Tomate verde	1° de 29
Calabacita	1° de 30
Maíz grano	1° de 31
Tomate rojo (jitomate)	1° de 32
Chile verde	1° de 32
Sandía	2° de 28
Frijol	2° de 31

Pesquera	Rango
Barrilete	1° de 13
Atún	1° de 15
Jaiba	1° de 17
Tiburón	1° de 17
Sardina	2° de 7
Lisa	2° de 17
Camarón	2° de 18



## Población por edad y sexo



## Simbología

★	CAPITAL DEL ESTADO
—	Límite
—	Estatad
~	Río limitrofe
🌊	Lago, laguna o presa
🏠	Cabecera municipal con más de 50 mil habitantes
🏠	Cabecera municipal con menos de 50 mil habitantes
●	Localidad
—	Carretera
—	Libre
—	Cuota
- - -	Brecha
+++	Vía férrea
✈️	Aeropuerto
🚢	Puerto marítimo
🏛️	Zona arqueológica abierta al público



## Cultura popular

**Música.** La tambora es la música más arraigada; se acompaña con instrumentos de viento y percusión. Las melodías más representativas son "El sinaloense", "El niño perdido" y "El torito".

**Artesanías.** Alfarería; tejido de palma, lana o ixtle; talabartería; cestería; trabajos en madera; redes; atarrayas; trabajos en concha; bordados y metalistería.

**Gastronomía.** Mariscos; albóndigas, chicharrón y tortitas de camarón; machaca de lisa o mantarraya; pescados; chilorio; borrego tatemado; quelites con puerco; mixcocos de frijol; puerco enchilado; tamales barbones; menudo blanco; colache de calabacitas; acelgas con garbanzo; caldo de zuzule o michi; machaca; pozolillo; frijol con hueso; tacuarines; dulce de leche; jamoncillos y ponteduros.

## Hablantes de lengua indígena

Mayo  
Náhuatl  
Lenguas mixtecas



Por cada 100 personas de cinco años y más, una habla lengua indígena



Fuente: Elaborado por INEGI, 2008.



# Sonora


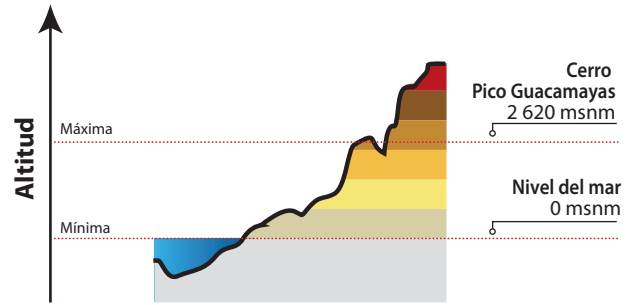


**Capital:** Hermosillo

**Extensión:** 179 503 km<sup>2</sup>, 9.2% del territorio nacional

**Municipios:** 72

**Población (2005):** 2 394 861 habitantes, 2.3% del país



BAJA CALIFORNIA

Río Colorado

El Pinacate y Gran Desierto del Altar

Río Sonoita

ESTADOS UNIDOS DE AMÉRICA

Río Concepción

Río Altar

Sierra La Mariposa

Sierra San José

Sierra Los Ajos

Presa Lázaro Cárdenas

Sierra San Luis

Sierra Hachita Hueca

Río Magdalena

Sierra de Ajos Bavispe

Río Moctezuma

Sierra Aconchi

Río Sonora

Sierra La Madera

Río Yaqui

Presa Plutarco Elías Calles (El Novillo)

Río Bavispe

Cerro Pico Guacamayas

Río Bavispe

Sierra Mazatán

Isla Tiburón

Islas del Golfo de California

Cañón La Pintada

HERMOSILLO

Sierra Libre

GOLFO DE CALIFORNIA (MAR DE CORTÉS)

Isla San Esteban

Isla San Pedro Mártir

CHIHUAHUA

Tutuaca

GOLFO DE CALIFORNIA (MAR DE CORTÉS)

Río Yaqui

Presa Alvaro Obregón (Oviachi)

Presa A. Ruiz Cortines (Mocúzari)

Río Mayo

Sierra Álamos-Río Cuchújaqui

Río Cuchújaqui

Río Cuchújaqui

SINALOA

## Simbología

- ★ CAPITAL DEL ESTADO
- Límite
  - Internacional
  - E estatal
- Hidrografía
  - Río
  - Lago, laguna o presa
- Elevación principal
- Área natural protegida



## Clima

En la Sierra Madre Occidental, en 48% del territorio se presenta clima seco y semiseco. En las llanuras Sonorense y Costera del Pacífico 46% es muy seco. Al este, en los límites con Chihuahua hay 4% de clima templado subhúmedo y al sureste existe 2% de cálido subhúmedo. La temperatura media anual es de 22 °C. Las lluvias se presentan en julio y agosto; la precipitación media es de 450 mm anuales.



## Vegetación

Predominan los matorrales en la planicie costera, al noroeste y región central. Hay selvas en la parte sureste del estado, seguidas por el matorral subtropical; los pastizales se ubican al norte y en los límites con Chihuahua se localizan los bosques templados. Los mezquitales se presentan en los cauces de los arroyos intermitentes, principalmente en la porción este noreste y la vegetación de dunas costeras está distribuida en los litorales. La agricultura abarca 6% del territorio estatal.



## Fauna

En el matorral y pastizal: borrego cimarrón, lobo, zorra, liebre, musaraña, boa, culebras hocico de puerco y nocturna ojo de gato, serpiente real, coralillo, víbora de cascabel y tortuga. En la selva seca, jaguarundi. En ambientes acuáticos: ballena menor, gris, azul y jorobada; delfín, orca y caracol. Animales en peligro de extinción: puerco espín, perrito de la pradera, tigrillo, ocelote, jaguar y vaquita marina.

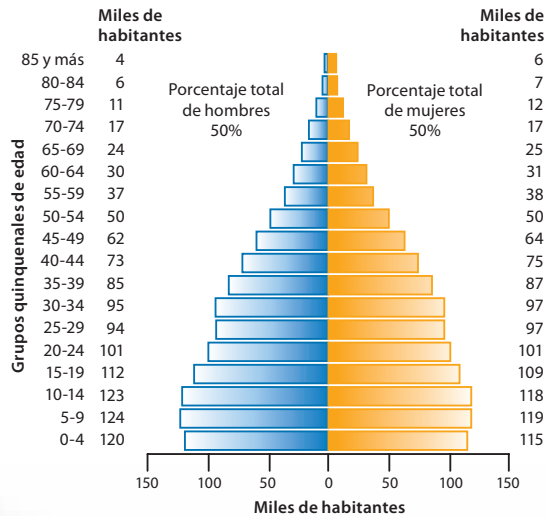
Fuente: Elaborado por INEGI, con datos de Conagua, 2007.

## Localidades más pobladas

Localidad	Número de habitantes
Hermosillo	641 791
Ciudad Obregón	270 992
Heroica Nogales	189 759
San Luis Río Colorado	138 796
Navojoa	103 312
Heroica Guaymas	101 507
Agua Prieta	68 402
Heroica Caborca	52 330
Puerto Peñasco	44 647
Empalme	40 630

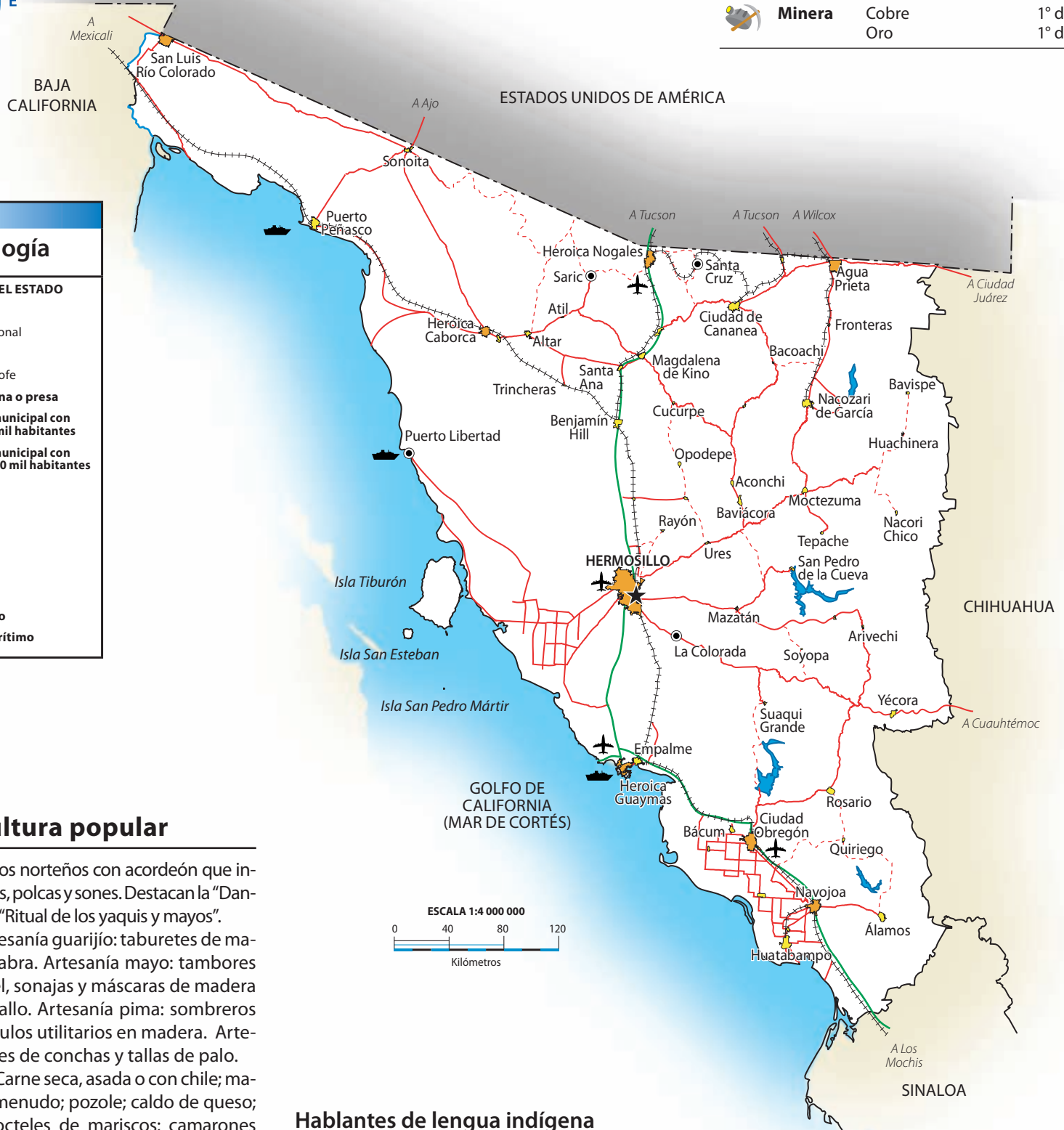



## Población por edad y sexo



## Lugar nacional por producción

Categoría	Producto	Rango Nacional
<b>Agrícola</b>	Aceituna	1° de 4
	Espárrago	1° de 6
	Uva	1° de 12
	Trigo grano	1° de 23
	Sandía	1° de 28
	Garbanzo grano	2° de 12
	Papa	2° de 23
<b>Pesquera</b>	Melón	2° de 25
	Calabacita	2° de 30
	Macarela	1° de 5
	Sardina	1° de 7
<b>Pecuaria</b>	Anchoveta	1° de 9
	Sierra	1° de 17
	Camarón	1° de 18
	Caracol	2° de 10
	Calamar	2° de 12
	Jaiba	2° de 17
	Porcino (carne)	1° de 32
<b>Forestal</b>	Latifoliadas (frondosas)	2° de 24
<b>Minera</b>	Cobre	1° de 8
	Oro	1° de 10



## Cultura popular

**Música.** Conjuntos norteños con acordeón que interpretan corridos, polcas y sones. Destacan la "Danza del venado" y "Ritual de los yaquis y mayos".

**Artesanías.** Artesanía guarijío: taburetes de madera y piel de cabra. Artesanía mayo: tambores de madera y piel, sonajas y máscaras de madera con crin de caballo. Artesanía pima: sombreros de palma y artículos utilitarios en madera. Artesanía seri: collares de conchas y tallas de palo.

**Gastronomía.** Carne seca, asada o con chile; machaca; chorizo; menudo; pozole; caldo de queso; gallina pinta; cocteles de mariscos; camarones bacanora y a la diabla; caguamanta; pescado empanelado y sonoreño; tortillas de harina; salsa de chiltepín y frijoles maneados; coyotas; empanadas de calabaza; cajeta de membrillo; ponteduros; pepitorias; melcochas y turrón de azúcar.

## Hablantes de lengua indígena



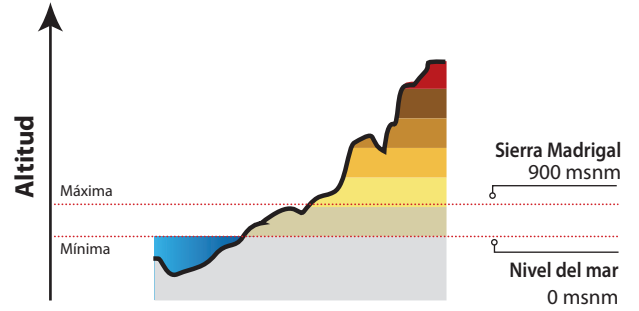
Fuente: Elaborado por INEGI, 2008.



# Tabasco

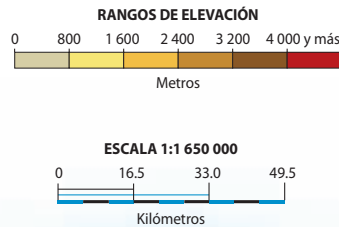


**Capital:** Villahermosa  
**Extensión:** 24 738 km<sup>2</sup>, 1.3% del territorio nacional  
**Municipios:** 17  
**Población (2005):** 1 989 969 habitantes, 1.9% del país

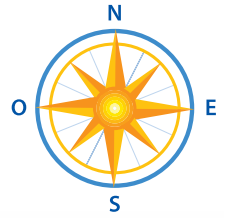


## Clima

Predomina el clima cálido húmedo en 95% del territorio. Al este de la entidad, colindando con Campeche, se encuentra el restante 5% con clima cálido subhúmedo. La temperatura media anual es de 27 °C, el mes de mayo es el más caluroso. Hay lluvias todo el año; la precipitación media es de 2 550 mm anuales.



Simbología	
★	CAPITAL DEL ESTADO
—	Límite estatal
<b>Hidrografía</b>	
	Río
	Lago, laguna o presa
△	Elevación principal
	Área natural protegida



Fuente: Elaborado por INEGI, con datos de Conagua, 2007.



## Vegetación

Predomina la vegetación acuática, le siguen en importancia las selvas húmedas. Hacia el este y oeste se localiza la sabana y bordeando las lagunas se distribuye el manglar; las selvas se ubican al sur. De la superficie estatal, más de 64% es de uso agrícola, donde destaca la siembra de pastizales para el alimento del ganado.



## Fauna

En la vegetación acuática: nutria, loro, cigüeña americana, cocodrilo, iguana, sapo y pejelagarto. En la selva húmeda: tlacuache, murciélago, jaguarundi, zorrillo, hurón, martucha, tortuga, lagartija, escorpión, rana y salamandra. En ambientes acuáticos: delfín, langostino y pargo. Animales en peligro de extinción: manatí, mono aullador, mono araña, puerco espín, ocelote, oso hormiguero y tapir.

## Localidades más pobladas

Localidad	Número de habitantes
Villahermosa	335 778
Cárdenas	79 875
Comalcalco	39 865
Tenosique de Pino Suárez	31 392
Macuspana	30 661
Huimanguillo	26 402
Teapa	26 140
Paraíso	24 773
Frontera	21 810
Cunduacán	17 423


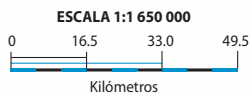
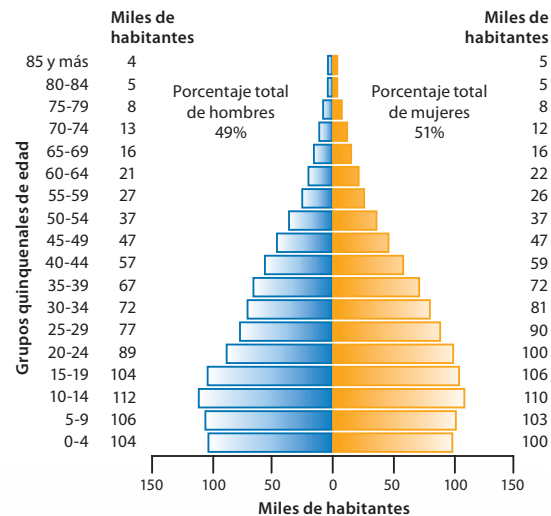


## Lugar nacional por producción

	<b>Agrícola</b>	Cacao	1° de 4
		Yuca alimenticia	1° de 6
		Plátano	1° de 18
		Arroz palay	3° de 15
	<b>Pesquera</b>	Piña	3° de 12
		Cintilla	1° de 5
		Peto	1° de 6
		Bandera	1° de 15
		Robalo	1° de 18
	<b>Forestal</b>	Ostión	2° de 13
		Maderas comunes tropicales	3° de 15
	<b>Minera</b>	Azufre	1° de 8



## Población por edad y sexo



Fuente: Elaborado por INEGI, 2008.

## Simbología

★	CAPITAL DEL ESTADO
—	Límite
—	Estatad
—	Río limítrofe
—	Lago, laguna o presa
+	Cabecera municipal con más de 50 mil habitantes
+	Cabecera municipal con menos de 50 mil habitantes
●	Localidad
—	Carretera
—	Libre
—	Cuota
---	Brecha
+	Vía férrea
✈	Aeropuerto
⚓	Puerto marítimo
▲	Zona arqueológica abierta al público

## Zonas arqueológicas abiertas al público

- A La Venta
- B Comalcalco
- C Malpasito
- D Reforma
- E Pomoná

Nota: Las zonas arqueológicas que incluyen un museo de sitio están en negritas.

## Hablantes de lengua indígena

Chontal de Tabasco  
Chol  
Tzeltal



Por cada 100 personas de cinco años y más, tres hablan lengua indígena



## Cultura popular

**Música.** Danzas y rituales como la del "Pochó", "Baila viejo" y el "Ritual de la pesca de la sardina". Música de tamborileros.

**Artesanías.** Artículos de madera, como: muebles, abanicos y alhajeros; jícaras de guaje; carpetas y tapetes; cerámica; cestería; talabartería y peletería.

**Gastronomía.** Pejelagarto asado, ostiones ahumados y al tapesco, puchero de res, mondongo en verde, pigua (langostino de río) al mojo de ajo, carne salada con chaya, tortuga en su sangre, quesos y embutidos, tamales de chipilín y de masa colada, dulce de mamey o de guapaque (fruto agridulce), torta de yuca y merengue de guanábana, pozol (nixtamal, cacao y agua), choroche (maíz hervido), agua de matalí y chocolate.



# Tamaulipas

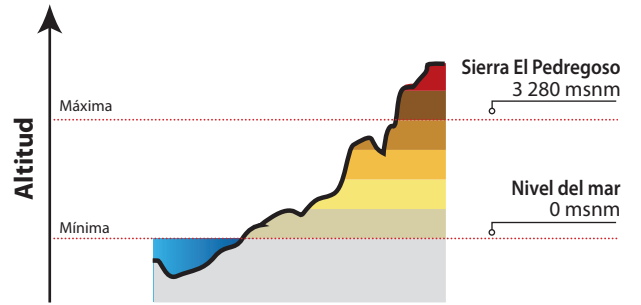


**Capital:** Ciudad Victoria

**Extensión:** 80 175 km<sup>2</sup>, 4.1% del territorio nacional

**Municipios:** 43

**Población (2005):** 3 024 238 habitantes, 2.9% del país



Simbología	
★	CAPITAL DEL ESTADO
Límite	
---	Internacional
—	Estatad
Hidrografía	
	Río
	Lago, laguna o presa
	Elevación principal
	Área natural protegida



## Clima

Predomina el clima cálido subhúmedo en 58% de la superficie del estado; sigue en importancia el seco y semiseco en 38% de la entidad. En una pequeña porción de 2% que incluye las sierras Los Borregos, La Gloria y El Pinal, hay clima templado subhúmedo y el restante 2% en La Huasteca, cálido húmedo. La temperatura media anual aproximada es de 23 °C. Las lluvias se presentan de junio a septiembre; la precipitación media es de 780 mm anuales.



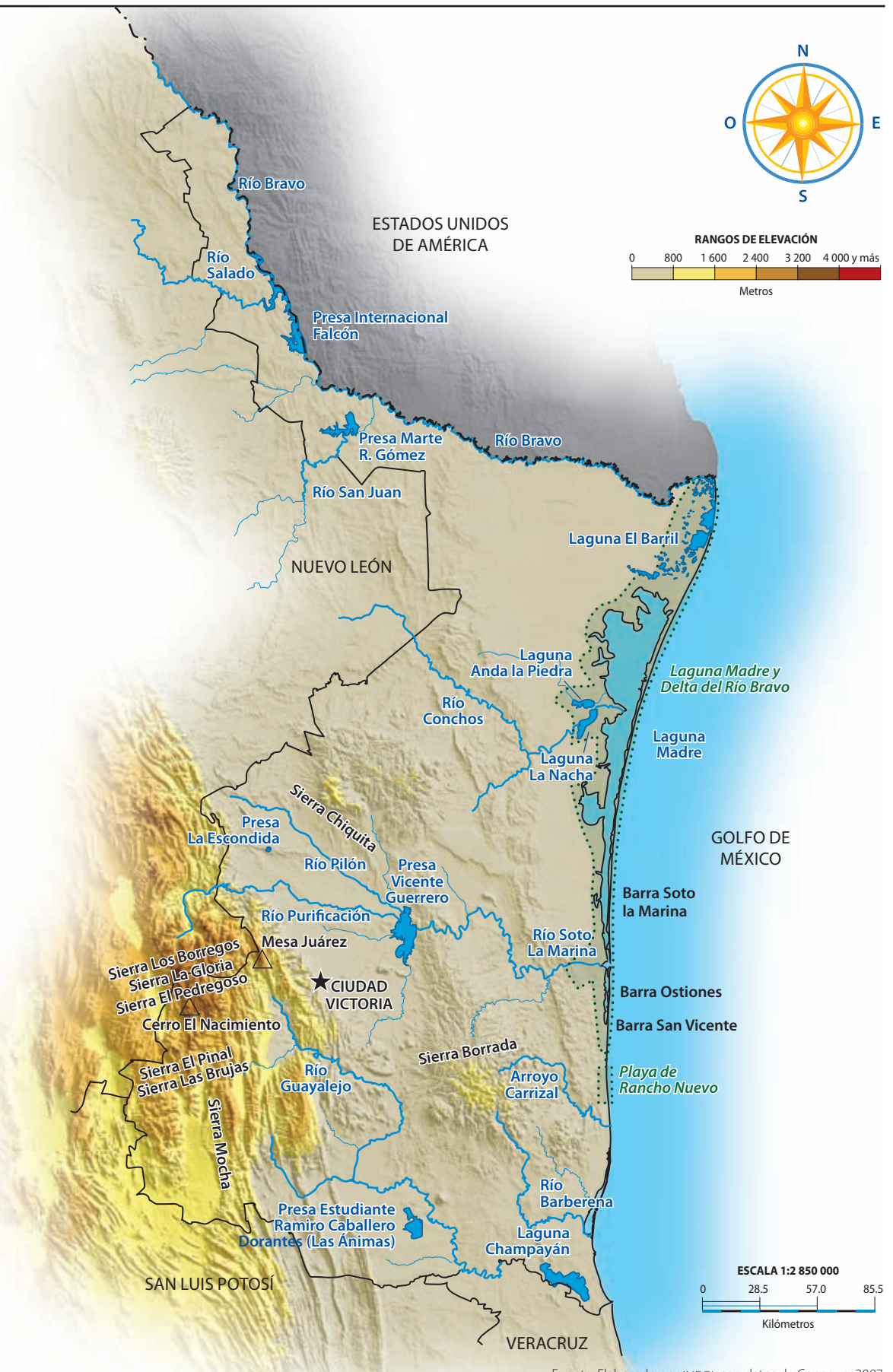
## Vegetación

Hay matorrales en la región desértica, mientras que en la costa y en el sur del estado se encuentran selvas secas y bosques de encinos; cercanos al mar existen manglares. Las áreas dedicadas a las actividades agrícolas ocupan 45% de la superficie estatal.



## Fauna

Bosque: ardilla voladora, musaraña, topo, culebra encapuchada, culebra listonada, sapo verde, salamandra, tlaconete y tritón. Selva seca: jaguarundi, nutria, murciélago, mico de noche, loro, lagarto, así como culebras cavadora y ojo de gato. Matorral: tuza, boa (constrictor), cascabel chilladora y xenosaurio. Manglar: cocodrilo, cangrejo ermitaño, iguana espinosa y lagartija cornuda. Animales en peligro de extinción: mono araña, ocelote y tayra.



Fuente: Elaborado por INEGI, con datos de Conagua, 2007.

## Localidades más pobladas

Localidad	Número de habitantes
Reynosa	507 998
Heroica Matamoros	422 711
Nuevo Laredo	348 387
Tampico	303 635
Ciudad Victoria	278 455
Ciudad Madero	193 045
Ciudad Río Bravo	83 736
Miramar	82 079
Ciudad Mante	81 884
Altamira	50 896

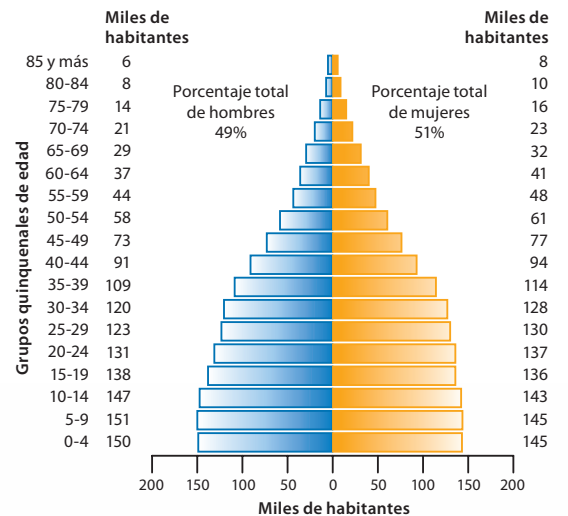


## Lugar nacional por producción

Categoría	Producto	Rango
Agrícola	Okra (angú o gombo)	1° de 4
	Sábila	1° de 5
	Soya	1° de 7
	Sorgo grano	1° de 29
	Naranja	2° de 27
	Mandarina	2° de 21
Pesquera	Lisa	1° de 17
	Trucha	1° de 17
	Bagre	1° de 27
	Carpa	2° de 27
	Cazón	2° de 17
Forestal	Maderas preciosas	2° de 21
	Maderas tropicales	2° de 23



## Población por edad y sexo



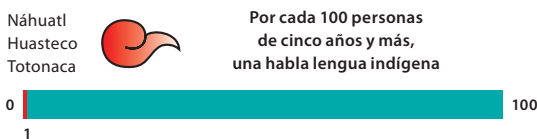
## Zonas arqueológicas abiertas al público

- A Balcón de Moctezuma
- B El Sabinito
- C Las Flores

## Simbología

★	CAPITAL DEL ESTADO
---	Límite Internacional
---	Límite Estatal
~	Río límite
■	Lago, laguna o presa
+	Cabecera municipal con más de 50 mil habitantes
+	Cabecera municipal con menos de 50 mil habitantes
●	Localidad
—	Carretera Libre
- - -	Brecha
+	Vía férrea
✈	Aeropuerto
⚓	Puerto marítimo
▲	Zona arqueológica abierta al público

## Hablantes de lengua indígena



## Cultura popular

**Música.** En la región norte se escucha polca, redova y chotis; en el centro, la picota; y en La Huasteca, huapangos norteños y típicos.

**Artesanías.** Cestería y talabartería; gamuza; sillas de montar; artículos de ixtle, lechuguilla y henequén; hierro forjado; vidrio soplado; así como muebles de madera y palma.

**Gastronomía.** Guayín, chochas de sotol y flor de pita con huevo, asado de puerco, mole de papas con camarón, cabrito en su sangre, cecina y tamalitos revueltos, mermelada de nopal, mezquitamal, pemoles, pepitorias y adeptitas. Bebidas: champurrado y miel seba, mezcal de San Carlos y agua de huapilla.



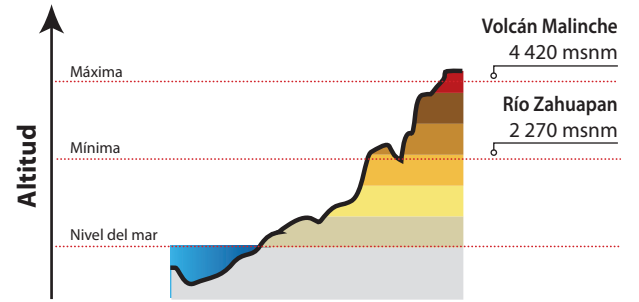
Fuente: Elaborado por INEGI, 2008.



# Tlaxcala



**Capital:** Tlaxcala de Xicohtécatl  
**Extensión:** 3 991 km<sup>2</sup>, 0.2% del territorio nacional  
**Municipios:** 60  
**Población (2005):** 1 068 207 habitantes, 1.0% del país



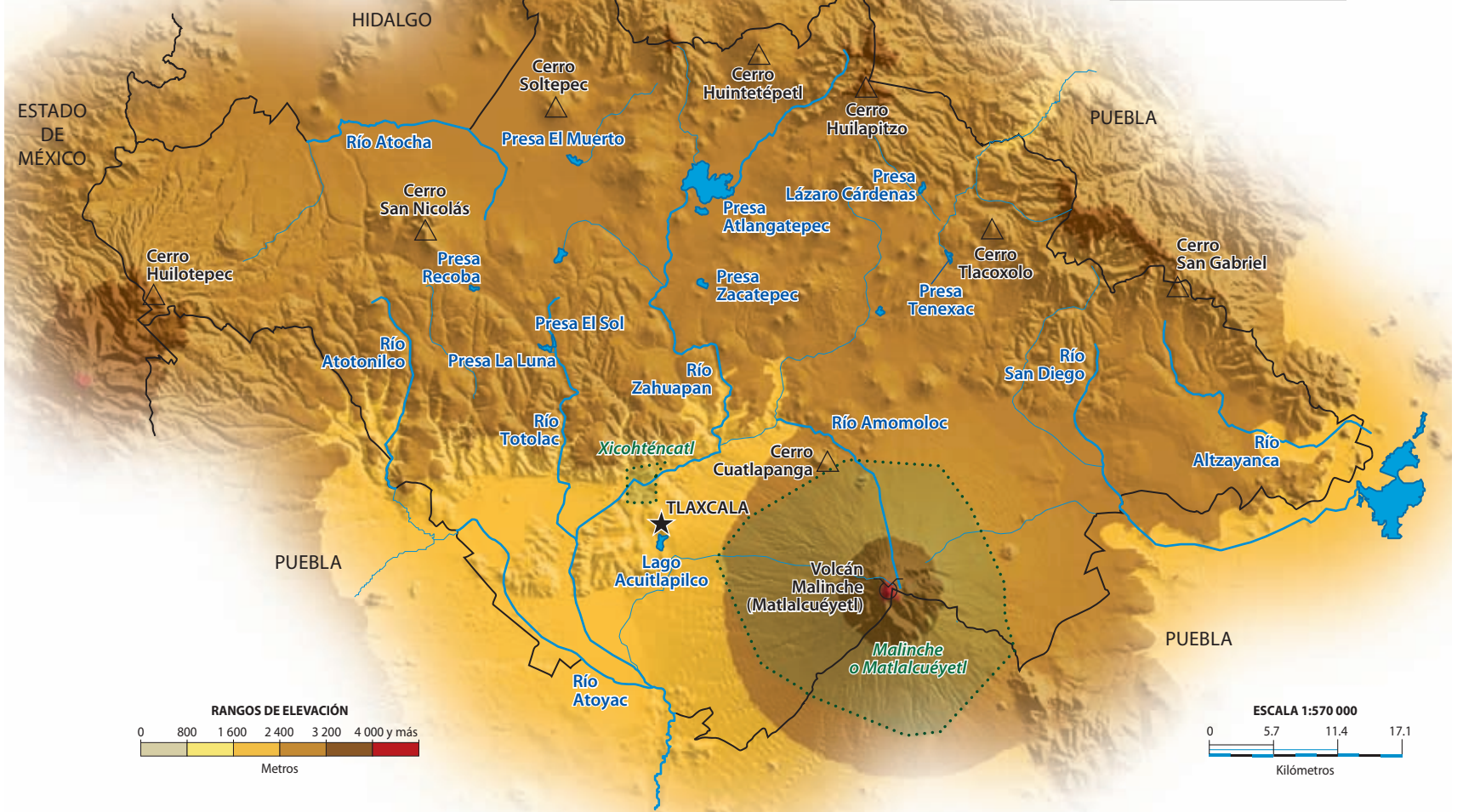
## Clima

De la superficie del estado, 99.2% presenta clima templado subhúmedo; 0.6% seco y semiseco y 0.2% clima frío localizado en la cumbre de La Malinche. La temperatura media anual es de 14 °C. La precipitación media es de 720 mm anuales; hay lluvias en verano, de junio a septiembre.



## Simbología

- ★ CAPITAL DEL ESTADO
- Límite estatal
- Hidrografía**
- Río
- Lago, laguna o presa
- Elevación**
- △ Elevación principal
- ☉ Volcán
- Área natural protegida



Fuente: Elaborado por INEGI, con datos de Conagua, 2007.

## Vegetación

Predominan los bosques de coníferas y encinos. En las planicies donde los suelos son poco húmedos hay matorrales y pastizales y en las partes altas de los volcanes, por debajo de las nieves perpetuas se localiza la pradera de alta montaña. La agricultura ocupa 74% de la superficie estatal.

## Fauna

En el bosque de coníferas: codorniz, ardilla, tejón, salamandra, rana arborícola, tlaconete pinto y murciélago. En el matorral: liebre de cola negra, halcón, coyote, paloma de alas blancas, conejo, cacomixtle, zorrillo y víbora de cascabel. En ambientes acuáticos: rana del río y carpa. Animal en peligro de extinción: águila.



## Localidades más pobladas

Localidad	Número de habitantes
Villa Vicente Guerrero	55 760
Apizaco	49 459
Huamantla	47 286
Chiautempan	46 776
Zacatelco	35 036
Calpulalpan	30 004
Contla	25 456
Ocotlán Tepatlaxco	22 082
Papalotla	20 967
Tlaxcala	15 777




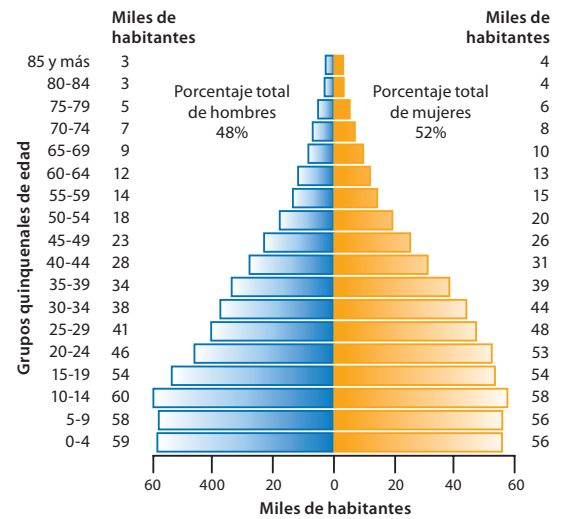
## Lugar nacional por producción



Agrícola	Lugar nacional
Hierbabuena	1° de 3
Maguey pulquero	2° de 6
Haba grano	3° de 12
Haba verde	3° de 10
Cebada grano	3° de 17



## Población por edad y sexo



## Cultura popular

**Música.** Música interpretada con teponaztle y flautas de carrizo en celebraciones religiosas. El son "Xochipitzahua" se toca en bodas y en carnaval; los charros y los huehues bailan "La culebra" y "La danza de las cintas" al son de música ranchera con influencia de polca o de jota.

**Artesanías.** Sarapes de Chiautempan, cerámica tipo talavera de San Pablo del Monte, bastones de Tizatlán, figuras de hojas de maíz (totomoxtle) de Españaita y bordados prehispánicos de pepenado en Ixtenco.

**Gastronomía.** Tlacoyos de frijol o de haba, escamoles de maguey, quesadillas de huitlacoche, sopas de milpa y tlaxcalteca, pollo Tocatlán, mixiotes de carnero, carne al pulque, mole prieto, pipián de ajonjolí, buñuelos con requesón y miel, muéganos huamantlecos, alegrías de amaranto, pan de fiesta, atole de amaranto y pulque curado de frutas.

## Zonas arqueológicas abiertas al público

- A Tecoaque
- B Tizatlán
- C Ocotelulco
- D Cacaxtla-Xochitécatl

## Hablantes de lengua indígena

Náhuatl  
Totonaca  
Otomí



Por cada 100 personas de cinco años y más, tres hablan lengua indígena



## Simbología

- ★ CAPITAL DEL ESTADO
- Límite
  - Estatal
  - Río limítrofe
- Lago, laguna o presa
- Cabecera municipal con más de 50 mil habitantes
- Cabecera municipal con menos de 50 mil habitantes
- Localidad
- Carretera
  - Libre
  - Cuota
  - Brecha
- ++++ Vía férrea
- ✈ Aeropuerto
- ▲ Zona arqueológica abierta al público

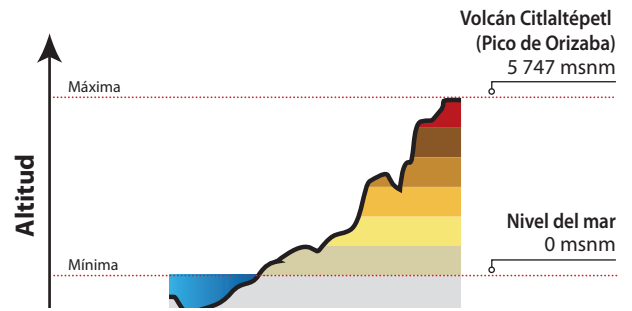
Fuente: Elaborado por INEGI, 2008.



# Veracruz



**Capital:** Xalapa-Enríquez  
**Extensión:** 71 820 km<sup>2</sup>, 3.7% del territorio nacional  
**Municipios:** 212  
**Población (2005):** 7 110 214 habitantes, 6.9% del país



## Clima

Presenta clima cálido subhúmedo en 53% de su territorio y cálido húmedo en 41%; en el resto hay templado húmedo (4%) templado subhúmedo (1%) seco y semiseco (0.5%), así como frío de alta montaña (0.5%) en las cumbres del Pico de Orizaba y del Cofre de Perote. La temperatura media anual es de 23 °C. Hay lluvias de junio a octubre y en su colindancia con Tabasco, todo el año; la precipitación media es de 1 500 mm anuales.



## Vegetación

Predominan los bosques de coníferas y encinos y los bosques húmedos de montaña, así como selvas húmedas, secas y pastizales. También hay vegetación acuática. La agricultura ocupa 75% de la superficie del estado, destacando la siembra de pastizales dedicados a la ganadería, de gran importancia económica en la entidad.



## Fauna

En el bosque: liebre, perico loro, ardilla voladora, musaraña, venado, coyote, zorra gris y cacomixtle. En la selva: mapache, zorrillo, jaguarundí y lagarto. En el pastizal: conejo y víbora de cascabel. En el manglar: tortuga, iguana y salamandra. En ambientes acuáticos: garza blanca, gaviota, pargo, huachinango, robalo, camarón, ostión, cangrejo, jaiba, pelícano y martín pescador. Animales en peligro de extinción: armadillo, oso hormiguero, mono aullador, mono araña, ocelote y manatí.



Fuente: Elaborado por INEGI, con datos de Conagua, 2007.

## Localidades más pobladas

Localidad	Número de habitantes
Veracruz	444 438
Xalapa	387 879
Coatzacoalcos	234 174
Poza Rica	174 512
Córdoba	136 237
Boca del Río	129 416
Orizaba	117 273
Minatitlán	109 791
Túxpam de Rodríguez Cano	78 523
San Andrés Tuxtla	58 757

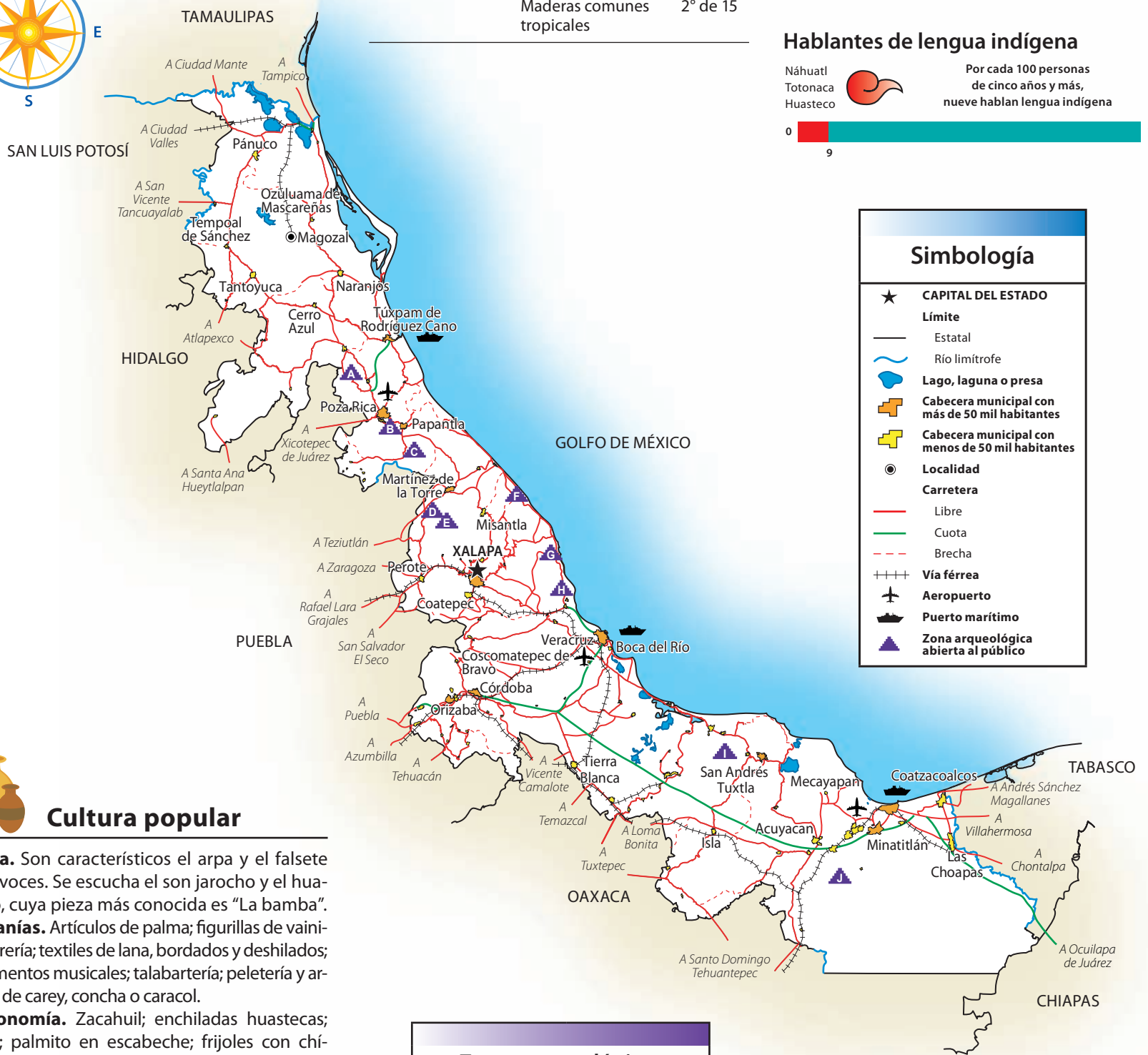

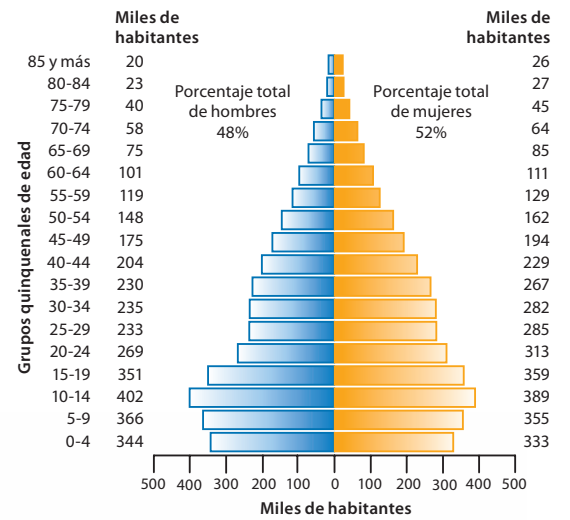


## Lugar nacional por producción

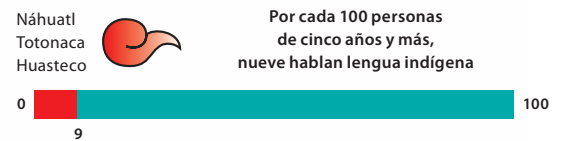
Categoría	Producto	Rango
<b>Agrícola</b>	Chayote	1° de 6
	Piña	1° de 12
	Caña de azúcar	1° de 15
	Papaya	1° de 20
	Naranja	1° de 27
	Tabaco	2° de 7
<b>Pesquera</b>	Café cereza	2° de 15
	Arroz palay	2° de 15
	Lebrancha	1° de 11
	Ostión	1° de 13
	Mojarra	1° de 29
<b>Pecuaría</b>	Almeja	2° de 11
	Jurel	2° de 17
<b>Pecuaria</b>	Aves (carne)	1° de 32
	Bovino (carne)	1° de 32
	<b>Forestal</b>	Maderas preciosas
Maderas tropicales		1° de 23
Maderas comunes tropicales		2° de 15



## Población por edad y sexo



## Hablantes de lengua indígena



## Cultura popular

**Música.** Son característicos el arpa y el fasete de las voces. Se escucha el son jarocho y el huapango, cuya pieza más conocida es "La bamba".

**Artesanías.** Artículos de palma; figurillas de vainilla; alfarería; textiles de lana, bordados y deshilados; instrumentos musicales; talabartería; peletería y artículos de carey, concha o caracol.


**Gastronomía.** Zacahuil; enchiladas huastecas; cecina; palmito en escabeche; frijoles con chícharos o bolitas de masa; mole; tamales de frijol, chipile o coyol; estofado de gallina; chiles jalapeños rellenos; chileatole de pollo; carne de chango (carne de cerdo ahumada); guisados de tortuga, iguana, pejelagarto, pato, armadillo o tejón; cocteles y sopa de mariscos; chilpachole de jaiba, huachinango a la veracruzana y helados de frutas o flores. Para beber: café, atole de coyol y té de hoja de zacate, así como licores de café, cajeta, mora o yerbas.

## Zonas arqueológicas abiertas al público

A Castillo de Teayo	G Quiahuitztlán
B El Tajín	H Cempoala
C Cuyuxquihui	I Tres Zapotes
D Vega de la Peña	J San Lorenzo Tenochtitlán
E Cuajilote	
F Las Higueras	

Nota: Las zonas arqueológicas que incluyen un museo de sitio están en negritas.

ESCALA 1:3 450 000



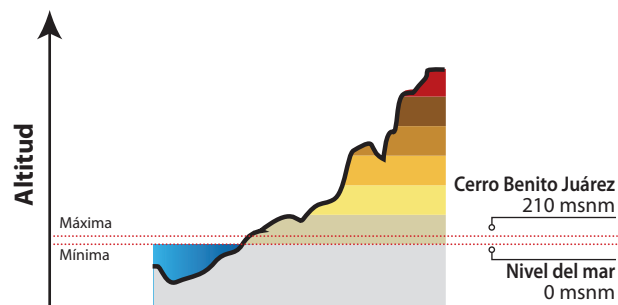
Fuente: Elaborado por INEGI, 2008.



# Yucatán

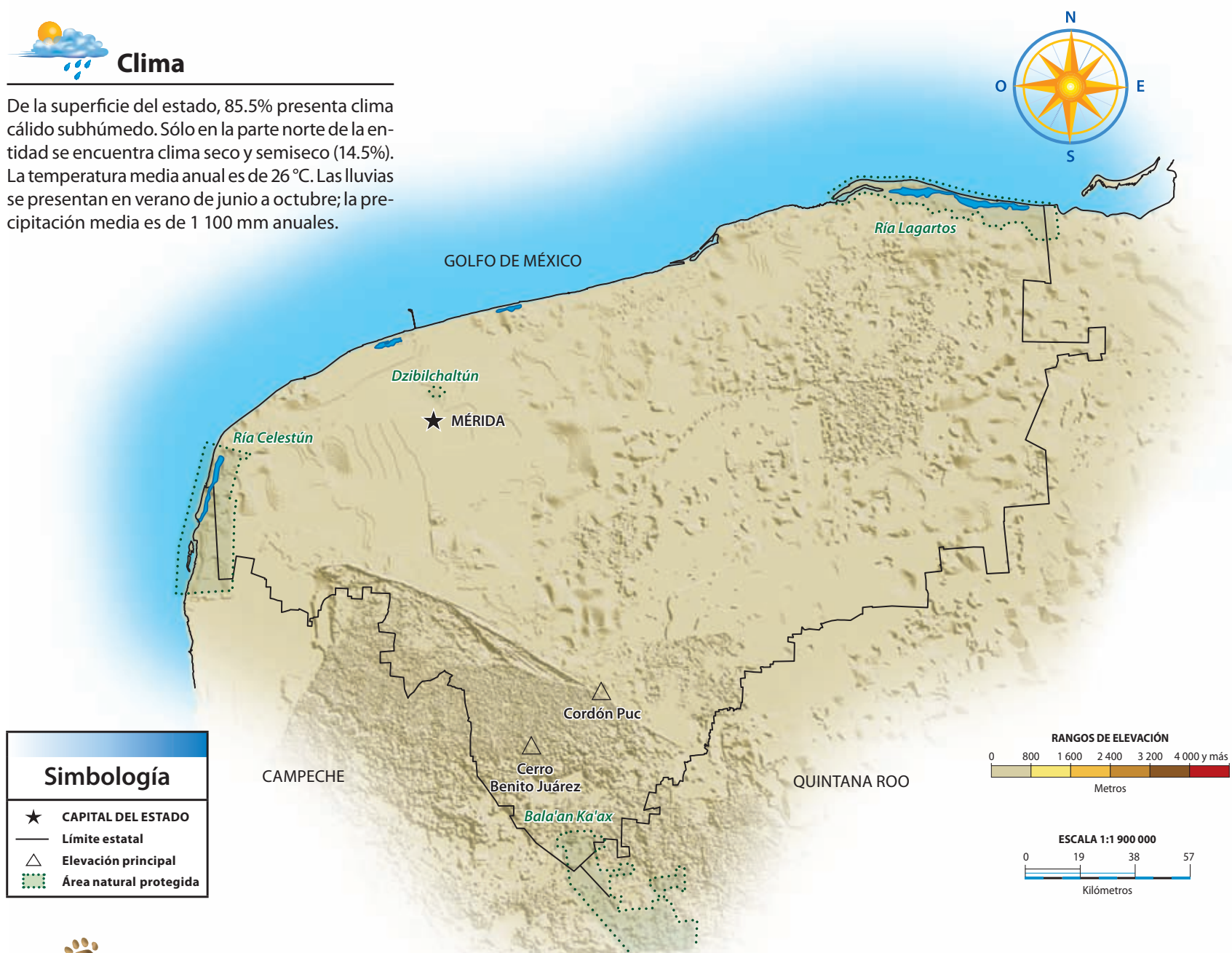


**Capital:** Mérida  
**Extensión:** 39 612 km<sup>2</sup>, 2.0% del territorio nacional  
**Municipios:** 106  
**Población (2005):** 1 818 948 habitantes, 1.8% del país



## Clima

De la superficie del estado, 85.5% presenta clima cálido subhúmedo. Sólo en la parte norte de la entidad se encuentra clima seco y semiseco (14.5%). La temperatura media anual es de 26 °C. Las lluvias se presentan en verano de junio a octubre; la precipitación media es de 1 100 mm anuales.



## Fauna

Selva húmeda: faisán, loro, guacamaya, colibrí, zenzontle, cardenal, ruiseñor, tejón, martucha, zorrillo, pecarí, mapache, serpiente y nutria. En el manglar: flamenco, pato, golondrina y lagarto. En matorral: víbora de cascabel. En ambientes acuáticos: tortuga blanca, caguama, mero, rubia, caracol, pulpo, delfín, langosta, tiburón, pargo y huachinango. En los bosques: murciélagos zapotero y dos líneas, pájaro Toh, halcón, codorniz, chachalaca, boa ratonera, rana y sapo. Animales en peligro de extinción: armadillo, puerco espín, manatí, mono araña, saraguato negro, tortuga Carey y oso hormiguero.



## Vegetación

Predominan las selvas secas y subhúmedas que se localizan al centro y noroeste de la entidad; en las zonas costeras se desarrolla vegetación acuática como manglares y tulares. De la superficie estatal, 22% está destinado a la agricultura; destaca el cultivo de pastizales para el consumo del ganado.

Fuente: Elaborado por INEGI, con datos de Conagua, 2007.

## Localidades más pobladas

Localidad	Número de habitantes
Mérida	734 153
Kanasín	50 357
Valladolid	45 868
Tizimín	44 151
Progreso	35 519
Ticul	31 147
Umán	29 135
Tekax	23 524
Hunucmá	22 800
Motul	21 508

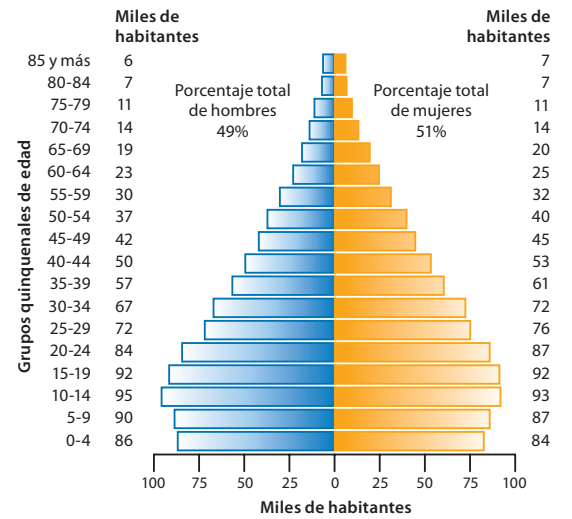


## Lugar nacional por producción

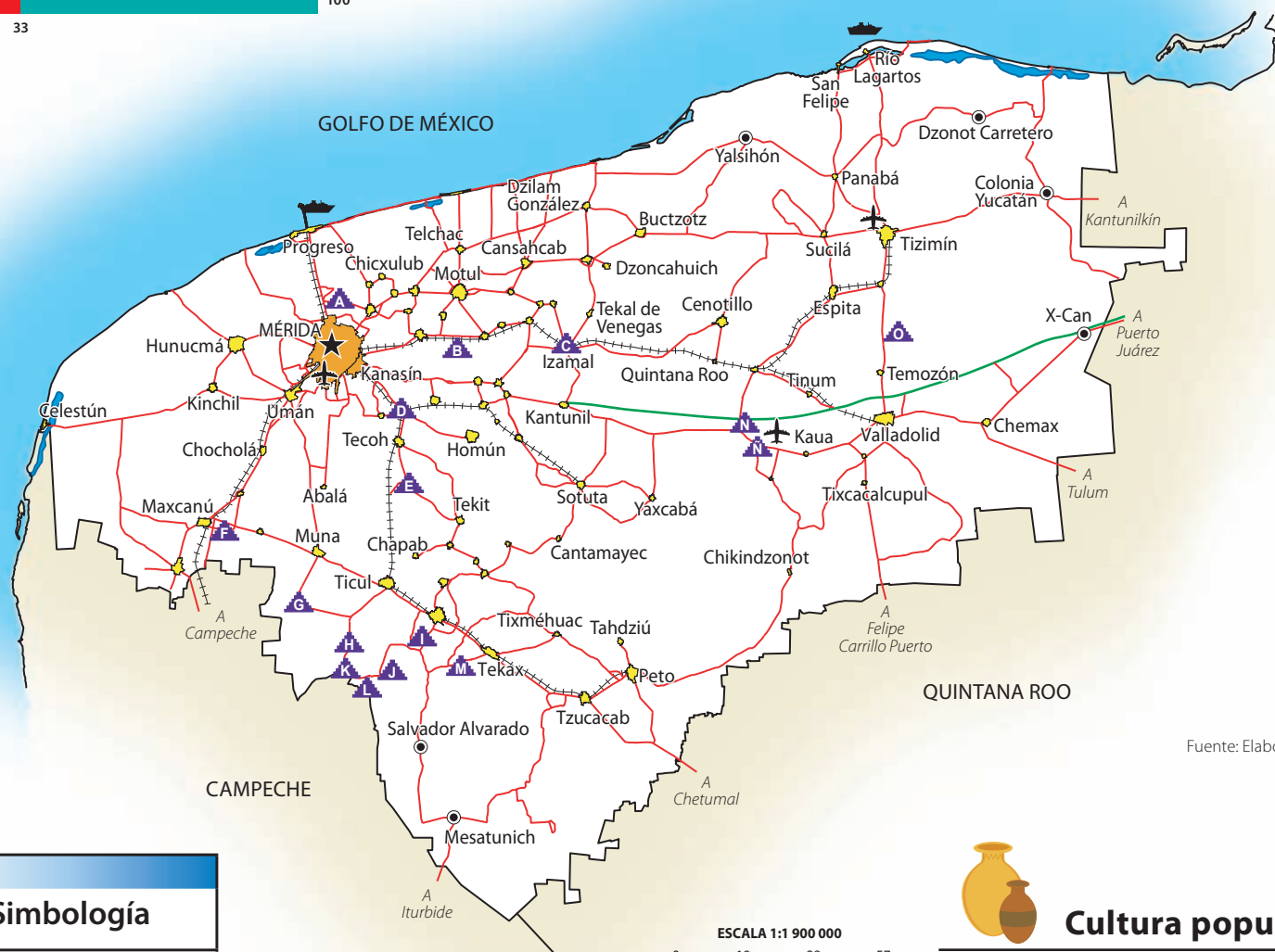
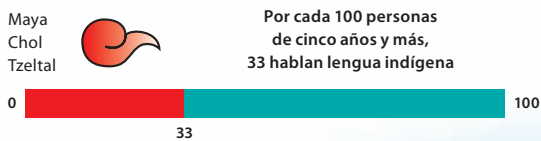
Categoría	Producto	Ranqueo
Agrícola	Pastos	1° de 28
	Henequén	2° de 2
Pesquera	Rubia	1° de 7
	Rubio	1° de 8
	Pulpo	1° de 13
	Mero	1° de 17



## Población por edad y sexo



## Hablantes de lengua indígena



Fuente: Elaborado por INEGI, 2008.

## Simbología

★	CAPITAL DEL ESTADO
—	Límite
—	Estatad
—	Río límite
—	Lago, laguna o presa
—	Cabecera municipal con más de 50 mil habitantes
—	Cabecera municipal con menos de 50 mil habitantes
●	Localidad
—	Carretera
—	Libre
—	Cuota
+	Vía férrea
✈	Aeropuerto
⚓	Puerto marítimo
▲	Zona arqueológica abierta al público

## Zonas arqueológicas abiertas al público

<b>A</b> Dzibilchaltún, con museo de sitio	I Loltún
B Aké	J Labná
C Izamal	K Xlapak
D Acanceh	L Sayil
E Mayapán	M Chacmultún
F Oxkintok	<b>N Chichén Itzá</b>
<b>G Uxmal</b>	Ñ Balamcanché
H Kabah	O Ek Balam

Nota: Las zonas arqueológicas que incluyen un museo de sitio están en negritas.



## Cultura popular

**Música.** Las seguidillas y el fandango dieron lugar a la bomba. La mezcla de ritmos indígenas con la jota aragonesa y la danza valenciana dio por resultado la jarana yucateca. La influencia de música africana, cubana y bambuco colombiano dio origen a la trova yucateca.

**Artesanías.** Filigrana en oro y plata; collares y aretes con coral, cocoyol y espino del henequén; huipiles con bordados de flores; guayaberas; rebosos; hamacas y sombreros panamá; tallado en piedra y madera y trabajos en bejuco.

**Gastronomía.** Panuchos, salbutes, papadzules, chile habanero, cochinita o pollo pibil, codzitos, mucbilpollo, tamales colados, poc-chuc, frijol con puerco, relleno negro y blanco, pavo en escabeche, queso relleno, tzic o pipián de venado (o res), mondongo, huevos motuleños y platillos con chaya. Se bebe xtabentún, balché y horchata.



# Zacatecas

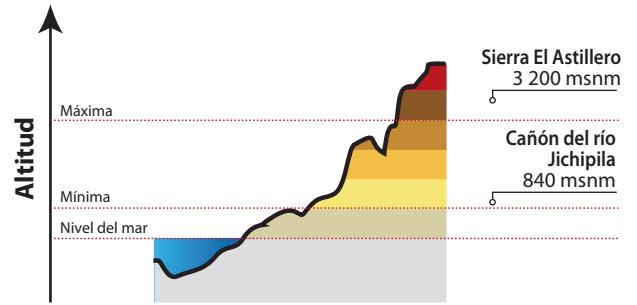


**Capital:** Zacatecas

**Extensión:** 75 539 km<sup>2</sup>, 3.9% del territorio nacional

**Municipios:** 58

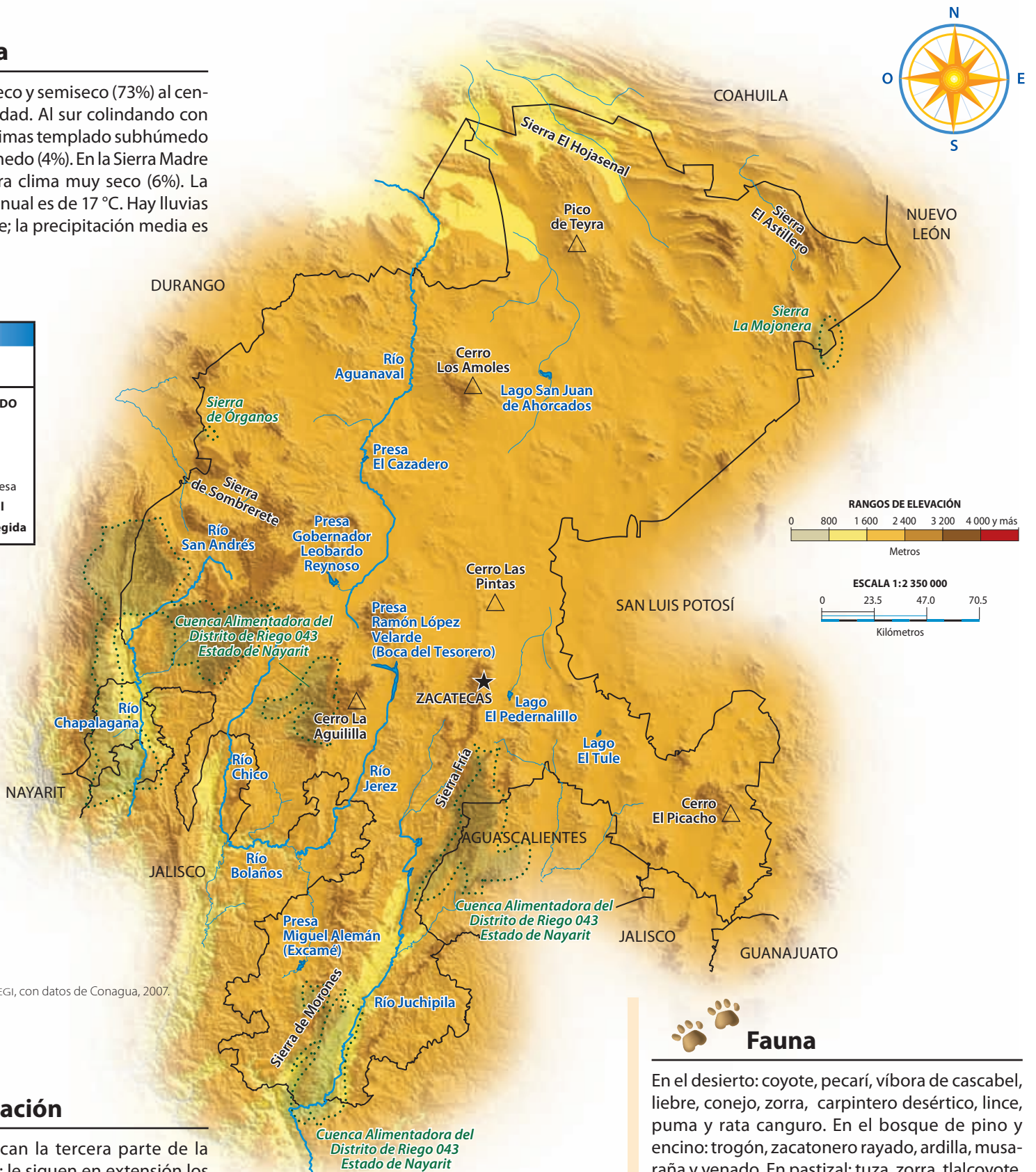
**Población (2005):** 1 367 692 habitantes, 1.3% del país



## Clima

Predomina el clima seco y semiseco (73%) al centro y norte de la entidad. Al sur colindando con Jalisco presenta los climas templado subhúmedo (17%) y cálido subhúmedo (4%). En la Sierra Madre Oriental, se encuentra clima muy seco (6%). La temperatura media anual es de 17 °C. Hay lluvias de junio a septiembre; la precipitación media es de 510 mm anuales.

Simbología	
★	CAPITAL DEL ESTADO
—	Límite estatal
<b>Hidrografía</b>	
	Río
	Lago, laguna o presa
△	Elevación principal
	Área natural protegida



Fuente: Elaborado por INEGI, con datos de Conagua, 2007.

## Vegetación

Los matorrales abarcan la tercera parte de la superficie del estado; le siguen en extensión los pastizales y en las partes más elevadas los bosques de coníferas y encinos. Las zonas agrícolas abarcan 25% del territorio.

## Fauna

En el desierto: coyote, pecarí, víbora de cascabel, liebre, conejo, zorra, carpintero desértico, lince, puma y rata canguro. En el bosque de pino y encino: trogón, zacatonero rayado, ardilla, musaraña y venado. En pastizal: tuza, zorra, tlalcoyote, musaraña, cascabel chilladora y lagartija de collar. Animales en peligro de extinción: berrendo y perrito de la pradera.

## Localidades más pobladas

Localidad	Número de habitantes
Zacatecas	122 889
Fresnillo	110 892
Guadalupe	99 572
Jerez de García Salinas	38 624
Víctor Rosales	29 626
Río Grande	29 309
Loreto	22 085
Sombrerete	19 353
Ojocaliente	18 940
Nochistlán de Mejía	15 322

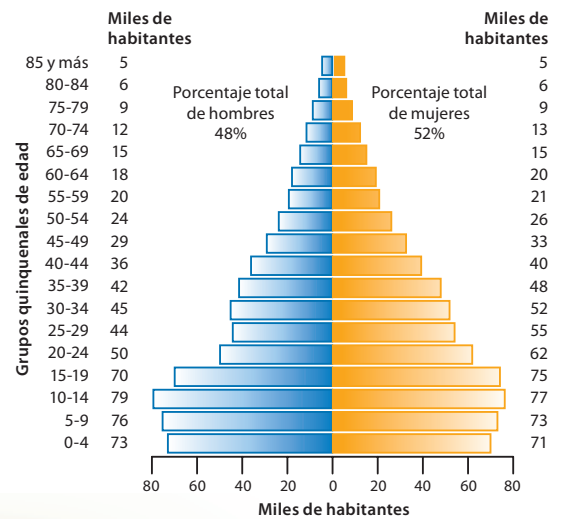


## Lugar nacional por producción

Categoría	Producto	Rango
<b>Agrícola</b>	Nopal forrajero	1° de 7
	Ajo	1° de 20
	Zanahoria	1° de 21
	Frijol	1° de 31
	Uva	2° de 12
	Tuna	2° de 15
	Guayaba	3° de 21
<b>Minera</b>	Durazno	3° de 26
	Chile verde	3° de 32
	Plata	1° de 13
	Zinc	2° de 6
	Plomo	2° de 8
Cobre	2° de 8	

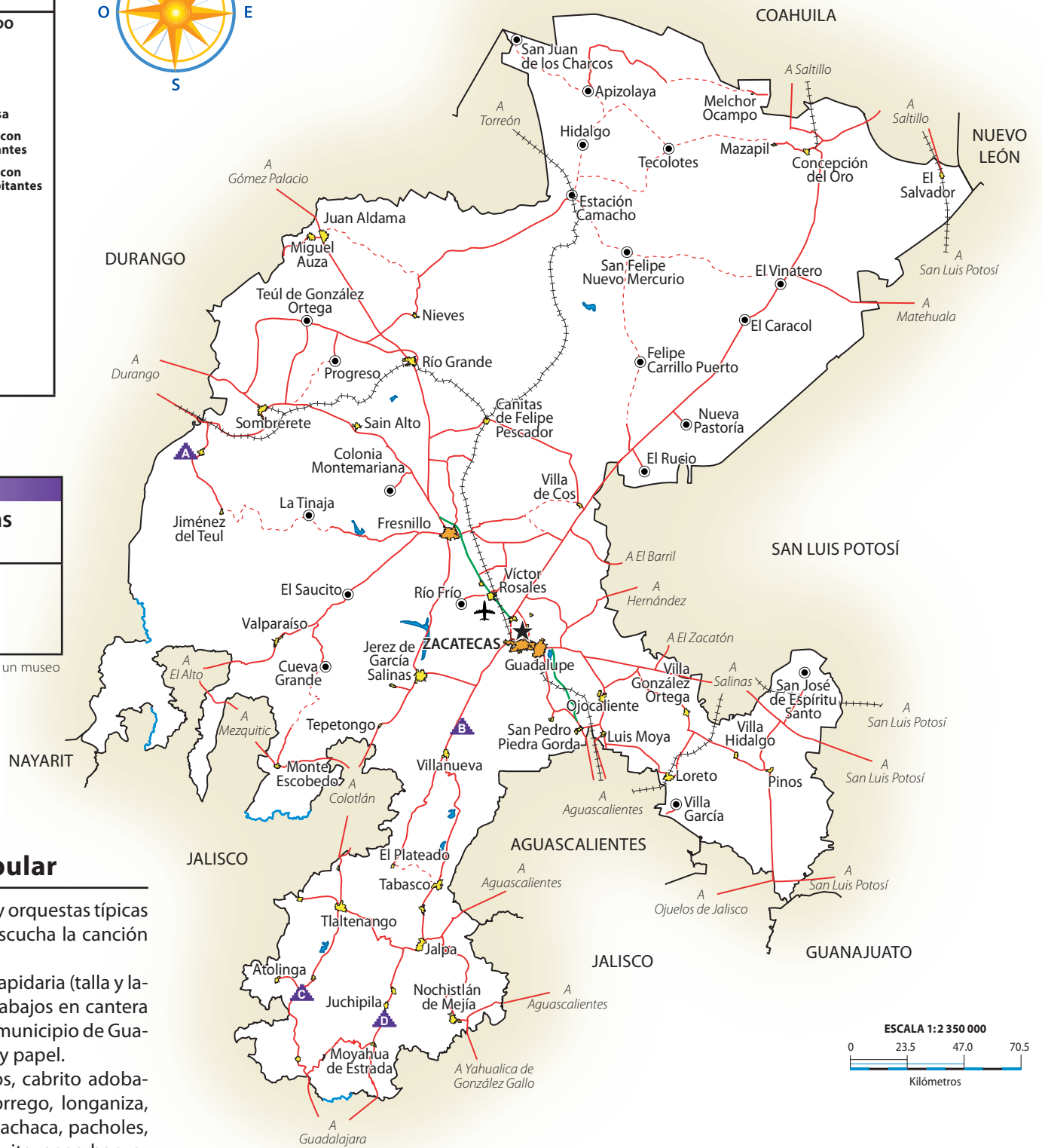



## Población por edad y sexo



## Simbología

- ★ CAPITAL DEL ESTADO
- Límite
  - E estatal
  - Río limítrofe
- Lago, laguna o presa
- Cabecera municipal con más de 50 mil habitantes
- Cabecera municipal con menos de 50 mil habitantes
- Localidad
- Carretera
  - Libre
  - Cuota
  - - - Brecha
- ++++ Vía férrea
- ✈ Aeropuerto
- ▲ Zona arqueológica abierta al público



## Zonas arqueológicas abiertas al público

- A Altavista o Chalchihuites
- B La Quemada
- C El Teúl
- D Las Ventanas

Nota: Las zonas arqueológicas que incluyen un museo de sitio están en negritas.



## Cultura popular

**Música.** Mariachi, tamborazo y orquestas típicas con violín y bandoneón. Se escucha la canción zacatecana y corridos.

**Artesanías.** Joyería en plata, lapidaria (talla y labrado de piedra volcánica), trabajos en cantera y herrería, textiles de lana del municipio de Guadalupe y artesanías de cartón y papel.

**Gastronomía.** Cabuches fritos, cabrito adobado, chichambas, caldo de borrego, longaniza, chorizo, barbacoa de res, temachaca, pacholes, guache, birria, pipián con esquite, engarbanzada, moronga, asado de boda, quesos, orejones rellenos, capirotada, cajeta de membrillo, dulce de chilacayote, buñuelos, cuajada, pinole, melcocha y charamusca. Para beber: aguamiel, atole, mezcal, vino de membrillo, blanco o tinto y sotol.

Fuente: Elaborado por INEGI, 2008.

## Hablantes de lengua indígena

Huichol  
Tepehuano de Durango  
Náhuatl



Por cada 1 000 personas de cinco años y más, tres hablan lengua indígena







**Atlas de México**  
se imprimió por encargo de la  
Comisión Nacional de Libros de Texto Gratuitos,  
en los talleres de  
con domicilio en:

el mes de            de 2011.  
El tiraje fue de            ejemplares.

